

«УТВЕРЖДЕНО»

Комитет по конкурентной политике
Московской области

ИНФОРМАЦИОННОЕ СООБЩЕНИЕ № ППЭ-МОЖ/23-593

о продаже в электронной форме посредством публичного предложения имущества, находящегося в собственности Можайского городского округа Московской области, расположенного по адресу:
Московская область, Можайский район, д. Клементьево

№ процедуры easuz.mosreg.ru/torgi	00200190300235
Дата начала приема заявок:	15.03.2023
Дата окончания приема заявок:	19.04.2023
Дата определения участников:	21.04.2023
Дата продажи:	21.04.2023

2023 год

1. Основные понятия

Имущество – недвижимое имущество, находящееся в муниципальной собственности **Можайского городского округа Московской области**, права на которое передается по договору купли-продажи в электронной форме.

Предмет продажи – продажа имущества.

Цена первоначального предложения – цена установленная не ниже начальной цены, указанной в Информационном сообщении о продаже имущества на аукционе, который был признан несостоявшимся.

Шаг понижения - величина снижения цены первоначального предложения. Устанавливается Продавцом в фиксированной сумме, составляющей не более 10 процентов цены первоначального предложения, и не изменяется в течение всей процедуры продажи.

Минимальная цена предложения (цена отсечения) - минимальная цена по которой может быть продано имущество.

Шаг аукциона – величина повышения цены в случае, предусмотренном Федеральным законом от 21.12.2001 № 178-ФЗ «О приватизации государственного и муниципального имущества». Устанавливается Продавцом в фиксированной сумме, составляющей не более 50 процентов «шага понижения», и не изменяется в течение всей процедуры продажи.

Информационное сообщение о продаже имущества посредством публичного предложения (далее – **Информационное сообщение**) - комплект документов, содержащий сведения о проведении продажи посредством публичного предложения (далее – продажа), о предмете продажи, условиях и порядке проведения продажи, условиях и сроках подписания договора купли-продажи в электронной форме, иных существенных условиях, включая проект договора купли-продажи в электронной форме и другие документы.

Продавец – орган местного самоуправления, уполномоченный на управление и распоряжение имуществом **Можайский городской округ Московской области**, принимающий решение о проведении продажи, об отказе в проведении продажи (в том числе возмещения реального ущерба участникам продажи), об условиях продажи, за соответствие имущества характеристикам, указанным в Информационном сообщении, за соответствие имущества требованиям законодательства, за недостатки имущества, обнаруженные на любой стадии проведения продажи, а также обнаруженные после заключения договора купли-продажи в электронной форме, за заключение договоров купли-продажи имущества в электронной форме, в том числе за соблюдение сроков их заключения, а также за их исполнение, в том числе за передачу имущества в установленном договором порядке.

Оператор электронной площадки – юридическое лицо, владеющее электронной площадкой, в том числе необходимыми для ее функционирования программно-аппаратными средствами, обеспечивающее ее функционирование, включенное в перечень операторов электронных площадок, утвержденный распоряжением Правительства Российской Федерации от 12.07.2018 № 1447-р «Об утверждении перечней операторов электронных площадок и специализированных электронных площадок, предусмотренных Федеральными законами от 05.04.2013 № 44-ФЗ, от 18.07.2011 № 223-ФЗ».

Уполномоченный орган – орган, уполномоченный на осуществление функций по организации и проведению продажи. Уполномоченный орган утверждает Информационное сообщение, состав комиссии по проведению продажи. Лицо, осуществляющее организационно-технические функции по организации и проведению продажи, за соответствие документов, составляемых для проведения продажи и в ходе его проведения и соблюдения сроков их размещения.

Претендент – любое юридическое лицо независимо от организационно-правовой формы в соответствии с требованиями законодательства, формы собственности, места нахождения, а также места происхождения капитала или любое физическое лицо, в том числе индивидуальный предприниматель, намеревающееся принять участие в продаже.

Заявка – комплект документов, представленный Претендентом в срок и по форме, который установлен в Информационном сообщении. Подача Заявки является акцептом оферты в соответствии со ст. 438 Гражданского кодекса Российской Федерации.

Комиссия по проведению продажи – комиссия по организации и проведению продажи имущества, формируемая Уполномоченным органом.

Протокол о признании Претендентов участниками продажи – протокол, содержащий сведения о перечне принятых Заявок с указанием ФИО (наименований) Претендентов, перечне отозванных Заявок, ФИО (наименований) Претендентов, признанных Участниками, а также ФИО (наименований) Претендентов, которым было отказано в допуске к участию в продаже, с указанием оснований отказа.

Участник продажи (далее - **Участник**) – Претендент, признанный Комиссией по проведению продажи Участником.

Открытая часть электронной площадки – раздел электронной площадки, находящийся в открытом доступе, не требующий регистрации на электронной площадке для работы в нем.

Закрытая часть электронной площадки – раздел электронной площадки, доступ к которому имеют только зарегистрированные на электронной площадке Уполномоченный орган и участники, позволяющий пользователям получить доступ к информации и выполнять определенные действия.

Электронная подпись – информация в электронной форме, которая присоединена к другой информации в электронной форме (подписываемой информации) или иным образом связана с такой информацией и которая используется для определения лица, подписывающего информацию.

Электронный документ – документированная информация, представленная в электронной форме, то есть в виде, пригодном для восприятия человеком с использованием электронных вычислительных машин, а также для передачи по информационно-телекоммуникационным сетям или обработки в информационных системах.

Электронный образ документа – электронная копия документа, выполненного на бумажном носителе.

Электронное сообщение (электронное уведомление) – информация, направляемая пользователями электронной площадки друг другу в процессе работы на электронной площадке.

Электронный журнал – электронный документ, в котором Оператор электронной площадки посредством программных и технических средств электронной площадки фиксируется ход проведения процедуры электронной продажи.

«Личный кабинет» - персональный рабочий раздел на электронной площадке, доступ к которому может иметь только зарегистрированное на электронной площадке лицо путем ввода через интерфейс сайта идентифицирующих данных (имени пользователя и пароля).

Протокол об итогах продажи имущества – протокол, содержащий сведения о ФИО (наименовании) Победителя, месте, дате и времени проведения продажи, предмете продажи, об Участниках, о начальной цене продажи, имущества, предложенной Победителем, отметку о проведении аудио и (или) видеозаписи при проведении продажи. Данный протокол является документом, удостоверяющим право Победителя на заключение договора купли-продажи имущества в электронной форме.

Протокол о признании продажи имущества несостоявшейся – протокол, содержащий сведения о причинах признания продажи несостоявшейся.

2. Правовое регулирование

Продажа проводится в соответствии с требованиями:

- Гражданского кодекса Российской Федерации;
- Федерального закона от 26.07.2006 № 135-ФЗ «О защите конкуренции»;
- Федерального закона от 21.12.2001 № 178-ФЗ «О приватизации государственного и муниципального имущества»;
- постановления Правительства Российской Федерации от 27.08.2012 № 860 «Об организации и проведении продажи государственного или муниципального имущества в электронной форме»;
- сводным заключением Министерства имущественных отношений Московской области от 05.09.2022 № 150-З, п. 222;
- решением Совета депутатов Можайского городского округа Московской области от 25.10.2021 № 899/59 «Об утверждении Прогнозного плана приватизации имущества, находящегося в муниципальной собственности Можайского городского округа Московской области, на 2022 (в редакции решения от 05.05.2022 № 1029/68);
- постановлением Администрации Можайского городского округа Московской области от 27.02.2023 № 617-П «Об организации продажи муниципального имущества, находящегося в собственности Можайского городского округа Московской области, расположенного по адресу: Московская область, Можайский район, д. Клементьево» (Приложение 1);
- иных нормативных правовых актов Российской Федерации и Московской области.

3. Сведения о продаже

Продажа в электронной форме посредством публичного предложения в открытой форме подачи предложений о цене продажи имущества.

Продавец:

Наименование: Комитет по управлению имуществом администрации Можайского городского округа Московской области

Место нахождения: 143200, Московская область, г. Можайск, ул. Московская, д. 15.

Адрес сайта: www.admmozhaysk.ru.

Адрес электронной почты: mozhaysk@mosreg.ru.
Тел.: 8-496-38-22-451, 8-496-38-22-107.

Уполномоченный орган:

Комитет по конкурентной политике Московской области

Адрес: 143407, Московская область, г. Красногорск, бульвар Строителей, д. 1

Сайт: www.zakaz-mo.mosreg.ru

Лицо, осуществляющее организационно - технические функции по организации и проведению продажи:
Государственное казенное учреждение Московской области «Региональный центр торгов» (сокращенное наименование - ГКУ «РЦТ»)

Место нахождения: 143407, Московская область, городской округ Красногорск, г. Красногорск, бульвар Строителей, д. 7.

Адрес электронной почты: rct_torgi@mosreg.ru.

Оператор электронной площадки:

Наименование: Общество с ограниченной ответственностью «РТС-тендер»

Место нахождения: 121151, город Москва, набережная Тараса Шевченко, дом 23А

Адрес сайта: www.rts-tender.ru

Адрес электронной почты: iSupport@rts-tender.ru

Телефон: +7 (499) 653-55-00

3.2. Сведения об имуществе:

Лот №1.

ОБЪЕКТ 1: НЕЖИЛОЕ ЗДАНИЕ

Характеристики:

Наименование: Здание

Назначение: Нежилое

Место расположения (адрес): Московская область, Можайский район, д.Клементьево

Ограничения (обременения) права: не зарегистрировано (выписка из Единого государственного реестра недвижимости об объекте недвижимости от 06.03.2023 № КУВИ-001/2023-55930662) (Приложение 2)

Кадастровый номер: 50:18:0000000:15341 (выписка из Единого государственного реестра недвижимости об объекте недвижимости от 06.03.2023 № КУВИ-001/2023-55930662) (Приложение 2)

Сведения о правообладателе: Можайский городской округ Московской области, собственность от 06.08.2021 № 50:18:0000000:15341-50/134/2021-2 (выписка из Единого государственного реестра недвижимости об объекте недвижимости от 06.03.2023 № КУВИ-001/2023-55930662) (Приложение 2)

Площадь, кв.м: 842

Этажность: 3, в том числе подземных 1

Фотоматериалы – Приложение 3.

Рыночная стоимость Объекта 1: 7 251 000,00 руб. (Семь миллионов двести пятьдесят одна тысяча руб. 00 коп.), с учетом НДС

ОБЪЕКТ 2: ЗЕМЕЛЬНЫЙ УЧАСТОК

Характеристики:

Место расположения (адрес): Московская область, Можайский район, д. Клементьево

Сведения об ограничениях прав: не зарегистрировано (выписка из Единого государственного реестра недвижимости об объекте недвижимости от 06.03.2023 № КУВИ-001/2023-55930638- Приложение 2)

Сведения о земельном участке: указаны в постановлении Администрации Можайского городского округа Московской области от 27.02.2023 № 617-П (Приложение 1), выписке из Единого государственного реестра недвижимости об объекте недвижимости от 06.03.2023 № КУВИ-001/2023-55930638 (Приложение 2), письме филиала федерального государственного бюджетного учреждения «Федеральная кадастровая палата Росреестра» по Московской области от 14.07.2022 № исх01-45/02914/22 (Приложение 2), Сводной информации об оборотоспособности и градостроительных ограничениях земельного участка от 24.01.2023 № СИ-23-001332 (Приложение 2), письме Главного управления культурного наследия Московской области от 20.10.2021 № 34Исх-6291 (Приложение 2), письме Администрации Можайского городского округа Московской области от 13.03.2023 № 132ИСХ-1081 (Приложение 2), в том числе:

1. Ограничения прав на часть (436 кв.м) 50:18:0070452:775/1 Земельного участка, предусмотренные статьей 56 Земельного кодекса Российской Федерации: 50:18-6.17: Охранная зона газовой распределительной сети от ГРС «Клементьево».
2. Ограничения прав на часть (436 кв.м) 50:18:0070452:775/2 Земельного участка, предусмотренные статьей 56 Земельного кодекса Российской Федерации: 50:18-6.43: Охранная зона газовой распределительной сети от ГРС «Клементьево».
3. Ограничения прав на часть (439 кв.м) 50:18:0070452:775/4 Земельного участка, предусмотренные статьей 56 Земельного кодекса Российской Федерации: 50:18-6.453: Охранная зона объекта «Газораспределительная сеть д. Клементьево», кадастровый номер 50:18:0000000:15694.
4. Ограничения прав на часть (439 кв.м) 50:18:0070452:775/5 Земельного участка, предусмотренные статьей 56 Земельного кодекса Российской Федерации: 50:18-6.456: Публичный сервитут объекта «Газораспределительная сеть д. Клементьево», кадастровый номер 50:18:0000000:15694.

Использовать Земельный участок в соответствии с требованиями:

- Федерального закона от 31.03.1999 № 69-ФЗ «О газоснабжении в Российской Федерации»;
- Правил охраны газораспределительных сетей, утвержденных постановлением Правительства Российской Федерации от 20.11.2000 № 878 «Об утверждении Правил охраны газораспределительных сетей».

5. Ограничения прав на часть (6 053 кв.м) 50:18:0070452:775/3 Земельного участка, предусмотренные статьей 56 Земельного кодекса Российской Федерации: 50:00-6.1481: Водоохранная зона р. Искона.
6. Земельный участок частично расположен в Водоохранной зоне (р. Искона).
7. Земельный участок расположен в зоне с особыми условиями использования территории в соответствии с Решением Исполкома Моссовета и Мособлисполкома от 17.04.1980 № 500-1143, Постановлением Правительства Москвы и Правительства МО от 17.12.2019 № 1705-ПП/970/44 «О зонах санитарной охраны источников питьевого и хозяйственно-бытового водоснабжения на территории города Москвы и Московской области» (ред. от 30.11.2021) (**).
8. Земельный участок расположен в зоне с особыми условиями использования территории в соответствии с СП 2.1.4.2625-10 (**) (сведения подлежат уточнению с учетом требований нормативных правовых актов по установлению зон санитарной охраны источников питьевого водоснабжения).

Использовать Земельный участок в соответствии с требованиями:

- Водного кодекса Российской Федерации;
- Решения Исполкома Моссовета и Мособлисполкома от 17.04.1980 № 500-1143 «Об утверждении проекта установления красных линий границ зон санитарной охраны источников водоснабжения г. Москвы в границах ЛПЗП»;
- Санитарно-эпидемиологических правил СП 2.1.4.2625-10 «Зоны санитарной охраны источников питьевого водоснабжения г. Москвы», утвержденных постановлением Главного государственного санитарного врача Российской Федерации от 30.04.2010 № 45;
- Постановления Правительства Москвы и Правительства Московской области от 17.12.2019 № 1705-ПП/970/44 «О зонах санитарной охраны источников питьевого и хозяйственно-бытового водоснабжения на территории города Москвы и Московской области» (ред. от 30.11.2021).

9. Земельный участок полностью расположен в зоне регулирования застройки Государственного Бородинского военно-исторического музея-заповедника.

Использовать земельный участок в соответствии с требованиями:

- Федерального закона от 25.06.2002 № 73-ФЗ «Об объектах культурного наследия (памятниках истории и культуры) народов Российской Федерации»;
- Решения Московского областного совета народных депутатов от 27.05.1992 № 6/11 «Об утверждении территории государственного Бородинского военно-исторического музея-заповедника, его зон охраны и особого режима содержания».

Кадастровый номер: 50:18:0070452:775 (выписка из Единого государственного реестра недвижимости об объекте недвижимости от 06.03.2023 № КУВИ-001/2023-55930638 - Приложение 2)

Сведения о правообладателе земельного участка: Можайский городской округ Московской области, собственность, № 50:18:0070452:775-50/134/2021-3 от 06.08.2021 (выписка из Единого государственного реестра недвижимости об объекте недвижимости от 06.03.2023 № КУВИ-001/2023-55930638 - Приложение 2)

Площадь земельного участка, кв.м: 8 751

Категория земель: земли населенных пунктов

Вид разрешенного использования: рынки, магазины, общественное питание

Фотоматериалы – Приложение 3.

Рыночная стоимость земельного участка: **8 156 000,00 руб.** (Восемь миллионов сто пятьдесят шесть тысяч руб. 00 коп.), НДС не облагается.

ОБЩАЯ ИНФОРМАЦИЯ ПО ЛОТУ № 1:

Цена первоначального предложения имущества: **15 407 000,00 руб.** (Пятнадцать миллионов четыреста семь тысяч руб. 00 коп.), с учетом НДС.

«Шаг понижения»: **1 540 700,00 руб.** (Один миллион пятьсот сорок тысяч семьсот руб. 00 коп.)

Минимальная цена предложения (цена отсечения): **7 703 500,00 руб.** (Семь миллионов семьсот три тысячи пятьсот руб. 00 коп.)

«Шаг аукциона»: **770 350,00 руб.** (Семьсот семьдесят тысяч триста пятьдесят руб. 00 коп.)

Размер задатка: **1 540 700,00 руб.** (Один миллион пятьсот сорок тысяч семьсот руб. 00 коп.), НДС не облагается.

Срок внесения задатка: **с 15.03.2023 по 19.04.2023 до 18 час. 00 мин.**

Информация о предыдущих торгах по имуществу:

- аукцион по продаже имущества, извещение на официальном сайте Российской Федерации в информационно-телекоммуникационной сети «Интернет» для размещения информации о проведении торгов: www.torgi.gov.ru/new/public № 21000004710000002891, признан несостоявшимся в связи с тем, что на участие в аукционе в электронной форме не было подано ни одной заявки.

4. Место, сроки приема/подачи Заявок, определения Участников и проведения продажи

4.1. Место приема/подачи Заявок: электронная площадка www.rts-tender.ru.

4.2. Дата и время начала приема/подачи Заявок: **15.03.2023 в 09 час. 00 мин¹**

Подача Заявок осуществляется круглосуточно.

4.3. Дата и время окончания приема/подачи Заявок: **19.04.2023 в 18 час. 00 мин.**

4.4. Дата определения Участников: **21.04.2023 .**

4.5. Место, дата и время проведения продажи: электронная площадка **21.04.2023 в 12 час. 00 мин.**

4.6. Место и срок подведения итогов продажи: электронная площадка **21.04.2023 с 12 час. 00 мин. до последнего предложения Участников.**

5. Порядок публикации Информационного сообщения и осмотра имущества

5.1. Информационное сообщение размещается на официальном сайте Российской Федерации в информационно-телекоммуникационной сети «Интернет» для размещения информации о проведении торгов: www.torgi.gov.ru (далее - Официальный сайт торгов), а также на электронной площадке www.rts-tender.ru и на сайте Продавца www.admmozhaysk.ru.

Дополнительно информация о продаже размещается на Едином портале торгов Московской области.

Все приложения к настоящему Информационному сообщению являются его неотъемлемой частью.

Осмотр имущества производится без взимания платы и обеспечивается Продавцом во взаимодействии с Уполномоченным органом в период заявочной кампании по предварительному согласованию (уточнению) времени проведения осмотра на основании направленного обращения.

Для осмотра имущества, с учетом установленных сроков, лицо, желающее осмотреть имущество, не позднее, чем за 2 (два) рабочих дня до дня окончания срока приема Заявок через личный кабинет пользователя на Портале ЕАСУЗ направляет Запрос на осмотр имущества.

Важно! Для того чтобы направить запрос на осмотр имущества пользователю нужно авторизоваться на Портале ЕАСУЗ (<https://easuz.mosreg.ru/torgi>).

В течение 2 (двух) рабочих дней со дня поступления Запроса на осмотр имущества оформляется «смотровое письмо» и направляется в личный кабинет пользователя на Портале ЕАСУЗ (<https://easuz.mosreg.ru/torgi>).

¹ Здесь и далее указано московское время.

6. Порядок регистрации Претендентов на электронной площадке

Внимание! На Официальном сайте торгов (www.torgi.gov.ru) доступна регистрация Заявителей в реестре участников торгов, предусматривающая **автоматическую регистрацию (аккредитацию) на электронной площадке.**

Для обеспечения доступа к участию в электронном аукционе Претендентам необходимо пройти процедуру регистрации в соответствии с Регламентом Оператора электронной площадки и Инструкциями Претендента/Арендатора, размещенными на электронной площадке www.rts-tender.ru (далее - Регламент и Инструкции).

Для прохождения процедуры регистрации на Официальном сайте торгов (www.torgi.gov.ru) или первичной регистрации на электронной площадке Заявителю необходимо иметь усиленную квалифицированную электронную подпись, оформленную в соответствии с требованиями действующего законодательства удостоверяющим центром (далее – ЭП).

Информация по получению ЭП и регистрации (аккредитации) на электронной площадке указана также в Памятке (Приложение 7).

Регистрации на электронной площадке подлежат Претенденты, ранее не зарегистрированные на электронной площадке или регистрация которых на электронной площадке была ими прекращена.

В случае если от имени Претендента действует иное лицо (далее – Доверенное лицо), Претенденту и Доверенному лицу необходимо пройти регистрацию (аккредитацию) на электронной площадке в соответствии с Регламентом и Инструкциями с учетом положений Раздела 9 и пункта 9.1 Информационного сообщения.

7. Порядок ознакомления Претендентов с иной информацией о продаже, условиями договора купли-продажи имущества в электронной форме

Любое лицо независимо от регистрации на электронной площадке вправе направить на электронный адрес Оператора электронной площадки запрос о разъяснении размещенной информации.

Такой запрос в режиме реального времени направляется в «личный кабинет» Продавца для рассмотрения при условии, что запрос поступил Продавцу не позднее 5 рабочих дней до окончания подачи заявок.

В течение 2 рабочих дней со дня поступления запроса Продавец предоставляет Оператору электронной площадки для размещения в открытом доступе разъяснение с указанием предмета запроса, но без указания лица, от которого поступил запрос.

В случае направления запроса иностранными лицами такой запрос должен иметь перевод на русский язык.

8. Ограничения участия в продаже отдельных категорий физических и юридических лиц

К участию в продаже допускаются физические и юридические лица, в том числе индивидуальные предприниматели, признаваемые покупателями в соответствии со статьей 5 Федерального закона от 21.12.2001 № 178-ФЗ «О приватизации государственного и муниципального имущества», своевременно подавшие Заявку, представившие надлежащим образом оформленные документы в соответствии с разделом 9 Информационного сообщения, и обеспечившие поступление на счет, указанный в пункте 10.3. Информационного сообщения, установленного размера задатка в порядке и сроки, указанные в разделе 10 Информационного сообщения.

Ограничения на участие в продаже нерезидентов Российской Федерации, а также резидентов Российской Федерации, имеющих в качестве учредителей (участников) и аффилированных лиц иностранных физических и юридических лиц отсутствуют.

9. Порядок приема/подачи/отзыва Заявок

9.1. Заявки имеют право подавать Претенденты, зарегистрированные на электронной площадке в соответствии с действующим законодательством и Регламентом Оператора электронной площадки.

9.2. Заявка подается путем заполнения ее электронной формы, размещенной в открытой для доступа неограниченного круга лиц части электронной площадки, с приложением электронных документов либо электронных образов документов, то есть документов на бумажном носителе, преобразованных в электронно-цифровую форму путем сканирования с сохранением их реквизитов.

9.3. Одно лицо имеет право подать только одну Заявку по одному лоту.

9.4. Заявки подаются на электронную площадку начиная с даты начала приема/подачи Заявок до времени и даты окончания приема/подачи Заявок, указанных в Информационном сообщении.

9.5. При приеме Заявок от Претендентов Оператор электронной площадки обеспечивает:

- регистрацию Заявок и прилагаемых к ним документов в журнале приема Заявок. Каждой Заявке присваивается номер с указанием даты и времени приема;

- конфиденциальность данных о Претендентах и Участниках, за исключением случая направления электронных документов Продавцу в порядке, установленном постановлением Правительства Российской

Федерации от 27.08.2012 № 860 «Об организации и проведении продажи государственного или муниципального имущества в электронной форме».

9.6. В течение одного часа со времени поступления Заявки Оператор электронной площадки сообщает Претенденту о ее поступлении путем направления уведомления с приложением электронных копий зарегистрированной Заявки и прилагаемых к ней документов.

9.7. Заявки с прилагаемыми к ним документами, поданные с нарушением установленного срока, на электронной площадке не регистрируются.

9.8. Заявка и прилагаемые к ней документы представляются Претендентом единовременно. Не допускается раздельная подача Заявки и прилагаемых к ней документов, представление дополнительных документов после подачи Заявки или замена ранее поданных документов без отзыва Заявки.

9.9. Претендент вправе не позднее дня окончания приема Заявок отозвать Заявку путем направления уведомления об отзыве Заявки на электронную площадку.

9.10. В случае отзыва Претендентом Заявки, уведомление об отзыве Заявки вместе с Заявкой в течение одного часа поступает в «личный кабинет» Продавца, о чем Претенденту направляется соответствующее уведомление.

9.11. Претендент вправе повторно подать Заявку в порядке, установленном в Информационном сообщении, при условии отзыва ранее поданной заявки.

9.12. Одновременно с Заявкой на участие в продаже Претенденты представляют следующие документы в форме электронных документов либо электронных образов документов (документов на бумажном носителе, преобразованных в электронно-цифровую форму путем сканирования с сохранением их реквизитов), заверенных ЭП:

юридические лица:

1) заверенные копии учредительных документов;

2) документ, содержащий сведения о доле Российской Федерации, субъекта Российской Федерации или муниципального образования в уставном капитале юридического лица (реестр владельцев акций либо выписка из него или заверенное печатью юридического лица (при наличии печати) и подписанное его руководителем письмо);

3) копия документа, который подтверждает полномочия руководителя юридического лица на осуществление действий от имени юридического лица (копия решения о назначении этого лица или о его избрании) и в соответствии с которым руководитель юридического лица обладает правом действовать от имени юридического лица без доверенности.

физические лица, в том числе индивидуальные предприниматели:

- копии всех листов документа, удостоверяющего личность (в случае представления копии паспорта гражданина Российской Федерации необходимо в соответствии с действующим законодательством представить копии 20 (двадцати) страниц паспорта: **от 1-ой страницы с изображением Государственного герба Российской Федерации по 20-ую страницу с «Извлечением из Положения о паспорте гражданина Российской Федерации» включительно**).

Документы (копии документов), входящие в состав заявки, должны иметь четко читаемый текст.

9.13. В случае если от имени Претендента действует его представитель по доверенности, к Заявке должна быть приложена доверенность на осуществление действий от имени Претендента, оформленная в установленном порядке, или нотариально заверенная копия такой доверенности. В случае если доверенность на осуществление действий от имени Претендента подписана лицом, уполномоченным руководителем юридического лица, Заявка должна содержать также документ, подтверждающий полномочия этого лица.

10. Порядок внесения и возврата задатка

10.1. Для участия в продаже устанавливается требование о внесении задатка.

10.2. В целях исполнения требований о внесении задатка для участия в продаже Претендент обеспечивает наличие денежных средств на счете Оператора электронной площадки в размере, не менее суммы задатка, и в сроки, указанные в пункте 3.2. Информационного сообщения.

10.3. Перечисление денежных средств на счёт Оператора электронной площадки производится в соответствии с Регламентом Оператора электронной площадки по следующим реквизитам:

Получатель платежа: Общество с ограниченной ответственностью «РТС-тендер»

Банковские реквизиты: Филиал «Корпоративный» ПАО «Совкомбанк»

БИК 044525360

Расчётный счёт: 40702810512030016362

Корр. счёт 30101810445250000360

ИНН 7710357167 КПП 773001001

Назначение платежа: «Внесение гарантийного обеспечения по Соглашению о внесении гарантийного обеспечения, № аналитического счета _____, без НДС».

10.4. Денежные средства, перечисленные в соответствии с Регламентом и Инструкциями, на аналитический Оператора электронной площадки на счет Оператора электронной площадки, учитываются на счете Претендента, открытом у Оператора электронной площадки.

Денежные средства в размере, равном задатку, и в сроки, указанные в п. 3.2. Информационного сообщения, блокируются Оператором электронной площадки на счете Претендента в соответствии с Регламентом и Инструкциями Оператора электронной площадки. Основанием для блокирования денежных средств является Заявка, направленная Оператору электронной площадки. Заблокированные на аналитическом счете Претендента денежные средства являются задатком.

10.5. Документом, подтверждающим поступление задатка на счет, указанный в п. 10.3. Информационного сообщения, является выписка с этого счета.

10.6. В случаях отзыва Претендентом Заявки в установленном порядке до даты окончания приема/подачи Заявок, поступившие от Претендента денежные средства подлежат возврату в срок не позднее, чем 5 (пять) календарных дней со дня поступления уведомления об отзыве Заявки.

10.7. Участникам, за исключением Победителя продажи, задатки возвращаются в течение 5 (пяти) календарных дней с даты подведения итогов продажи.

10.8. Претендентам, не допущенным к участию в продаже, денежные средства (задатки) возвращаются в течение 5 (пяти) календарных дней со дня подписания протокола о признании Претендентов Участниками.

10.9. Задаток, внесенный лицом, признанным Победителем продажи засчитывается в счет оплаты приобретаемого имущества. При этом заключение договора купли-продажи в электронной форме для Победителя продажи является обязательным.

10.10. При уклонении или отказе победителя от заключения в установленный срок договора купли-продажи имущества в электронной форме результаты продажи аннулируются Продавцом, Победитель утрачивает право на заключение указанного договора, задаток ему не возвращается.

Ответственность покупателя в случае его отказа или уклонения от оплаты имущества в установленные сроки предусматривается в соответствии с законодательством Российской Федерации в договоре купли-продажи в электронной форме, задаток ему не возвращается.

10.11. В случае отказа Продавца от проведения продажи, поступившие задатки возвращаются Претендентам в течение 5 (пяти) дней с даты принятия решения об отказе в проведении продажи.

ВНИМАНИЕ!

Условия о размере задатка, сроке и порядке его внесения, назначении платежа, порядке возвращения задатка, реквизиты счета являются условиями публичной оферты в соответствии со статьей 437 Гражданского кодекса Российской Федерации. Подача претендентом заявки и перечисление задатка на счет (п. 10.3. Информационного сообщения) являются акцептом такой оферты, и договор о задатке считается заключенным в установленном порядке (Приложение № 6)

11. Условия допуска к участию в продаже

Претендент не допускается к участию в продаже по следующим основаниям:

- представленные документы не подтверждают право Претендента быть покупателем в соответствии с законодательством Российской Федерации;
- представлены не все документы в соответствии с перечнем, указанным в разделе 9 Информационного сообщения или оформление указанных документов не соответствует законодательству Российской Федерации;
- Заявка подана лицом, не уполномоченным Претендентом на осуществление таких действий;
- не подтверждено поступление в установленный срок задатка на счет, указанный в п. 10.3 Информационного сообщения.

12. Комиссия по проведению продажи

12.1. Комиссия по проведению продажи формируется Уполномоченным органом.

12.2. Комиссия по проведению продажи рассматривает Заявки на предмет соответствия требованиям, установленным Информационным сообщением, и соответствия Претендента требованиям, предъявляемым к Участникам, устанавливает факты соответствия порядку, полноте и срокам поступления на счет получателя платежей денежных средств от Претендентов для оплаты задатков.

12.3. Комиссия по проведению продажи правомочна осуществлять функции и полномочия, если на ее заседании присутствует не менее пятидесяти процентов общего числа ее членов, при этом общее число членов Комиссии по проведению продажи должно быть не менее 5 (пяти) человек.

13. Порядок определения Участников

13.1. В день определения Участников, указанный в Информационном сообщении, Оператор электронной площадки через «личный кабинет» Продавца обеспечивает доступ Комиссии по проведению продажи к поданным Претендентами Заявкам и документам, а также к журналу приема Заявок.

13.2. Комиссия по проведению продажи в день рассмотрения Заявок и документов Претендентов и установления факта поступления задатка подписывает Протокол о признании Претендентов Участниками, в котором приводится перечень принятых Заявок (с указанием имен (наименований) Претендентов), перечень отозванных Заявок, имена (наименования) Претендентов, признанных Участниками, а также имена (наименования) Претендентов, которым было отказано в допуске к участию в продаже, с указанием оснований отказа.

13.3. Информация об отказе в допуске к участию в продаже размещается на Официальном сайте торгов и в открытой части электронной площадки в срок не позднее рабочего дня, следующего за днем подписания указанного протокола.

13.4. Претенденты, признанные Участниками, и Претенденты, не допущенные к участию в продаже, уведомляются о принятом решении не позднее следующего рабочего дня с даты оформления данного решения Протоколом о признании Претендентов Участниками продажи путем направления электронного уведомления.

13.5. Претендент приобретает статус Участника с момента оформления (подписания) Протокола о признании претендентов Участниками продажи.

14. Порядок проведения продажи и определения Победителя продажи

14.1. Процедура продажи имущества проводится в день и во время, указанные в Информационном сообщении, путем последовательного понижения цены первоначального предложения (цена имущества, указанная в Информационном сообщении) на величину, равную величине «Шага понижения», но не ниже цены отсечения.

Процедура аукциона проводится в соответствии с Регламентом и Инструкциями.

ВНИМАНИЕ!

Для корректности участия в процедуре торгов, необходимо осуществить вход на электронную площадку по электронной подписи!

14.2. «Шаг понижения» устанавливается Продавцом в фиксированной сумме, составляющей не более 10 процентов цены первоначального предложения, и не изменяется в течение всей процедуры продажи имущества.

14.3. Время приема предложений участников о цене первоначального предложения составляет один час от времени начала проведения процедуры продажи имущества и 10 минут на представление предложений о цене имущества на каждом «Шаге понижения».

14.4. Во время проведения процедуры продажи имущества Оператор электронной площадки при помощи программно-технических средств электронной площадки обеспечивает доступ Участников к закрытой части электронной площадки и возможность представления ими предложений о цене имущества.

14.5. Со времени начала проведения процедуры продажи имущества Оператором электронной площадки размещается:

а) в открытой части электронной площадки - информация о начале проведения процедуры продажи имущества с указанием наименования имущества, цены первоначального предложения, минимальной цены предложения, предлагаемой цены продажи имущества в режиме реального времени, подтверждения (неподтверждения) Участниками предложения о цене имущества;

б) в закрытой части электронной площадки - помимо информации, размещаемой в открытой части электронной площадки, также предложения о цене имущества и время их поступления, текущий «Шаг понижения» и «Шаг аукциона», время, оставшееся до окончания приема предложений о цене первоначального предложения либо на «Шаге понижения».

14.6. В случае если несколько участников подтверждают цену первоначального предложения или цену предложения, сложившуюся на одном из «Шагов понижения», со всеми участниками проводится аукцион в порядке, установленном Федеральным законом от 21.12.2001 № 178-ФЗ «О приватизации государственного и муниципального имущества». Начальной ценой имущества на аукционе является соответственно цена первоначального предложения или цена предложения, сложившаяся на данном «Шаге понижения». Время приема предложений участников такого аукциона о цене имущества составляет 10 минут. «Шаг аукциона» устанавливается продавцом в фиксированной сумме, составляющей не более 50 процентов «Шага понижения», и не изменяется в течение всей процедуры такого аукциона.

В случае, если участники такого аукциона не заявляют предложения о цене, превышающей начальную цену имущества, право приобретения имущества принадлежит участнику, который первым подтвердил начальную цену имущества. При этом программными средствами электронной площадки обеспечивается:

а) исключение возможности подачи участником предложения о цене имущества, не соответствующего увеличению текущей цены на величину «Шага аукциона»;

б) уведомление участника в случае, если предложение этого участника о цене имущества не может быть принято в связи с подачей аналогичного предложения ранее другим участником.

14.7. Победителем признается:

14.7.1. Участник, который подтвердил цену первоначального предложения или цену предложения, сложившуюся на соответствующем «Шаге понижения», при отсутствии предложений других участников.

14.7.2. Участник аукциона, предложивший наибольшую цену продажи имущества на аукционе, проведенного в соответствии с п. 14.6 Информационного сообщения.

14.7.3. Участник аукциона, который первым подтвердил начальную цену продажи имущества на аукционе, проводимым в соответствии с п. 14.6 Информационного сообщения, в случае если другие участники пункта не заявили предложений о цене, превышающей начальную цену продажи имущества.

14.8. Ход проведения процедуры продажи имущества фиксируется Оператором электронной площадки в электронном журнале, который направляется Продавцу в течение одного часа со времени завершения приема предложений о цене имущества для подведения итогов продажи имущества путем оформления протокола об итогах такой продажи.

14.9. Оператор электронной площадки приостанавливает проведение продажи имущества в случае технологического сбоя, зафиксированного программно-аппаратными средствами электронной площадки, но не более чем на одни сутки. Возобновление проведения продажи имущества начинается с того момента, на котором продажа имущества была прервана.

14.10. Протокол об итогах продажи имущества, содержащий цену имущества, предложенную победителем, и удостоверяющий право победителя на заключение договора купли-продажи имущества в электронной форме, подписывается Продавцом в течение одного часа со времени получения от Оператора электронной площадки электронного журнала.

14.11. Процедура продажи имущества считается завершенной со времени подписания Продавцом протокола об итогах такой продажи.

14.12. Продажа имущества признается несостоявшейся в следующих случаях:

- а) не было подано ни одной Заявки на участие либо ни один из Претендентов не признан Участником;
- б) принято решение о признании только одного Претендента Участником;
- в) ни один из Участников не сделал предложение о цене имущества при достижении минимальной цены продажи (цены отсечения) имущества.

14.13. Решение о признании продажи имущества несостоявшейся оформляется Протоколом об итогах продажи.

14.14. В течение одного часа со времени подписания Протокола об итогах продажи Победителю направляется уведомление о признании его Победителем с приложением этого протокола, а также в открытой части электронной площадки размещается следующая информация:

- а) наименование имущества и иные позволяющие его индивидуализировать сведения (спецификация лота);
- б) цена сделки;
- в) фамилия, имя, отчество физического лица или наименование юридического лица - победителя.

14.15. Протокол об итогах продажи размещается в течение дня, следующего за днем подписания указанного протокола, на официальных сайтах в сети «Интернет», определенных уполномоченным Правительством Российской Федерации федеральным органом исполнительной власти, высшим исполнительным органом государственной власти субъекта Российской Федерации, местной администрацией, официальном сайте Российской Федерации в сети «Интернет» для размещения информации о проведении торгов, определенном Правительством Российской Федерации и на сайте Продавца в сети «Интернет».

15. Заключение договора купли-продажи имущества в электронной форме

По результатам продажи Продавец и Победитель (покупатель) в течение 5 (пяти) рабочих дней с даты подведения итогов продажи заключают в соответствии с законодательством Российской Федерации договор купли-продажи имущества в электронной форме.

16. Условия и сроки оплаты по договору купли-продажи имущества в электронной форме

16.1. Оплата приобретаемого по итогам продажи имущества производится Победителем путем перечисления денежных средств в валюте Российской Федерации на счет, в размере и сроки, указанные в договоре купли-продажи в электронной форме.

16.2. Задаток, внесенный Покупателем, засчитывается в оплату приобретенного имущества.

16.3. Факт оплаты имущества подтверждается выпиской со счета, указанного в договоре купли-продажи в электронной форме.

16.4. При уклонении или отказе Победителя от заключения в установленный срок договора купли-продажи в электронной форме результаты продажи аннулируются Продавцом, Победитель утрачивает право на заключение указанного договора, задаток ему не возвращается.

17. Переход права собственности на имущество

17.1. Передача имущества и оформление права собственности на него осуществляются в соответствии с законодательством Российской Федерации и договором купли-продажи в электронной форме не позднее чем через 30 (тридцать) календарных дней после дня полной оплаты имущества.

17.2. Право собственности на имущество возникает у покупателя с даты государственной регистрации перехода права собственности от Продавца к покупателю в Едином государственном реестре прав на недвижимое имущество и сделок с ним.



АДМИНИСТРАЦИЯ
МОЖАЙСКОГО ГОРОДСКОГО ОКРУГА
МОСКОВСКОЙ ОБЛАСТИ

ПОСТАНОВЛЕНИЕ

27.02.2023 № 617-17
г. Можайск

Об организации продажи муниципального имущества, находящегося в собственности Можайского городского округа Московской области, расположенного по адресу: Московская область, Можайский район, д.Клементьево, посредством публичного предложения

В соответствии с Федеральным законом от 21.12.2001 № 178-ФЗ «О приватизации государственного и муниципального имущества», Уставом Можайского городского округа Московской области, Положением о порядке формирования, управления и распоряжения муниципальным имуществом, находящимся в собственности Можайского городского округа Московской области, утвержденным решением Совета депутатов Можайского городского округа Московской области от 25.12.2018 № 334/17, во исполнение Прогнозного плана приватизации имущества, находящегося в муниципальной собственности Можайского городского округа Московской области, на 2022 год, утвержденного решением Совета депутатов Можайского городского округа Московской области от 25.10.2021 № 899/59 (с изменениями, внесенными решением Совета депутатов Можайского городского округа Московской области от 22.02.2022 № 978/65, от 05.05.2022 № 1029/68), учитывая протокол по аукциону от 07.02.2023 № ПЭ-МОЖ/22-2880 «По продаже имущества, находящегося в собственности Можайского городского округа Московской области, расположенного по адресу: Московская область, Можайский район, д. Клементьево», **ПОСТАНОВЛЯЕТ:**

1. Осуществить продажу муниципального имущества, находящегося в собственности Можайского городского округа Московской области, указанного в приложении к настоящему постановлению (далее – Имущество) посредством публичного предложения в электронной форме.

* 000536

Характеристики Имущества указаны в приложении к настоящему постановлению (прилагается).

2. Продажу посредством публичного предложения в электронной форме осуществить с использованием открытой формы подачи предложений о приобретении Имущества в течение одной процедуры проведения такой продажи.

3. Участниками продажи Имущества посредством публичного предложения в электронной форме могут быть физические и юридические лица в соответствии с нормами действующего законодательства.

4. Установить:

1) цену первоначального предложения продажи Имущества (являющуюся начальной ценой, указанного в пункте 1 настоящего постановления Имущества), в размере 15 407 000 (пятнадцать миллионов четыреста семь тысяч) рублей 00 копеек, с учетом налога на добавленную стоимость (НДС) из них:

- рыночная стоимость здания с кадастровым номером 50:18:0000000:15341 – 7 251 000 (семь миллионов двести пятьдесят одна тысяча) рублей 00 копеек, с учетом НДС;

- рыночная стоимость земельного участка с кадастровым номером 50:18:0070452:775 – 8 156 000 (восемь миллионов сто пятьдесят шесть тысяч) рублей 00 копеек, НДС не облагается;

2) минимальную цену предложения 50% начальной цены предмета, по которой может быть продано Имущество (цена отсечения) указанное в пункте 1 настоящего постановления, что составляет 7 703 500 (семь миллионов семьсот три тысячи пятьсот) рублей 00 копеек;

3) сумму задатка в размере 10% начальной цены предмета продажи посредством публичного предложения, что составляет 1 540 700 (один миллион пятьсот сорок тысяч семьсот) рублей 00 копеек;

4) шаг понижения в размере 10 % начальной цены предмета продажи посредством публичного предложения, что составляет 1 540 700 (один миллион пятьсот сорок тысяч семьсот) рублей 00 копеек;

5) шаг аукциона в размере 50% шага понижения, что составляет 770 350 (семьсот семьдесят тысяч триста пятьдесят) рублей 00 копеек.

5. Определить следующие существенные условия договора купли-продажи:

1) цена Имущества устанавливается по результату продажи посредством публичного предложения;

2) оплата Имущества производится в соответствии с нормами действующего законодательства Российской Федерации;

* 000536

3) осуществление действий, связанных с государственной регистрацией перехода права собственности на Имущество, производится покупателем самостоятельно и за счет денежных средств последнего;

4) Сведения об ограничениях (обременениях) земельного участка с кадастровым номером 50:18:0070452:775:

- ограничения прав на часть (436 кв.м) 50:18:0070452:775/1 земельного участка, предусмотренные ст. 56 Земельного кодекса Российской Федерации: реестровый номер 50:18-6.17 Охранная зона газовой распределительной сети от ГРС «Клементьево»;

- ограничения прав на часть (436 кв.м) 50:18:0070452:775/2 земельного участка, предусмотренные ст. 56 Земельного кодекса Российской Федерации: реестровый номер 50:18-6.43 Охранная зона газовой распределительной сети от ГРС «Клементьево»;

- ограничения прав на часть (6 053 кв.м) 50:18:0070452:775/3 земельного участка, предусмотренные ст. 56 Земельного кодекса Российской Федерации: реестровый номер 50:00-6.1481: Водоохранная зона р. Искона;

- ограничения прав на часть (439 кв.м) 50:18:0070452:775/4 земельного участка, предусмотренные ст. 56 Земельного кодекса Российской Федерации: реестровый номер 50:18-6.453: Охранная зона объекта «Газораспределительная сеть д.Клементьево», кадастровый номер 50:18:0000000:15694;

- ограничения прав на часть (439 кв.м) 50:18:0070452:775/5 земельного участка, предусмотренные ст. 56 Земельного кодекса Российской Федерации: реестровый номер 50:18-6.456: Публичный сервитут объекта «Газораспределительная сеть д.Клементьево», кадастровый номер 50:18:0000000:15694;

- расположен в зоне с особыми условиями использования территории (**) в соответствии с Решением Исполкома Моссовета и Мособлисполкома от 17.04.1980 №500-1143; постановлением Правительства Москвы и Правительства МО от 17.12.2019 № 1705-ПП/970/44 (в ред. от 30.11.2021);

- расположен в зоне с особыми условиями использования территории (**) (сведения подлежат уточнению с учетом требований нормативных правовых актов по установлению зон санитарной охраны источников питьевого водоснабжения) в соответствии с СП 2.1.4.2625-10;

- расположен в водоохранной зоне р. Искона: 6 053 кв.м;

- полностью расположен в зоне регулирования застройки Государственного Бородинского военно – исторического музея – заповедника.

Использовать земельный участок с кадастровым номером 50:18:0070452:775

* 000536

в соответствии с требованиями:

- Водного кодекса Российской Федерации;
- Федерального закона от 25.06.2002 № 73-ФЗ «Об объектах культурного наследия (памятниках истории и культуры) народов Российской Федерации»;
- Федерального закона от 31.03.1999 № 69-ФЗ «О газоснабжении в Российской Федерации»;
- Правил охраны газораспределительных сетей, утвержденных постановлением Правительства Российской Федерации от 20.11.2000 № 878 «Об утверждении Правил охраны газораспределительных сетей»;
- Решения Московского областного Совета Народных Депутатов от 27.05.1992 №6/11 «Об утверждении территории Государственного Бородинского военно - исторического музея - заповедника, его зон охраны и особого режима содержания»;
- Решения Исполкома Моссовета и Мособлисполкома от 17.04.1980 № 500-1143; постановления Правительства Москвы и Правительства МО от 17.12.2019 №1705-ПП/970/44 (в ред. от 30.11.2021);
- СП 2.1.4.2625-10 «Зоны санитарной охраны источников питьевого водоснабжения г.Москвы», утвержденных постановлением Главного государственного санитарного врача Российской Федерации от 30.04.2010 № 45.

6. Установить в качестве органа, уполномоченного на осуществление функций по организации и проведению продажи Имущества посредством публичного предложения, Комитет по конкурентной политике Московской области.

7. Комитету по управлению имуществом администрации Можайского городского округа Московской области:

- 1) подготовить необходимые материалы в отношении Имущества и передать для проведения продажи в Комитет по конкурентной политике Московской области;
- 2) согласовать документацию по продаже Имущества посредством публичного предложения;
- 3) обеспечить участие представителей Администрации Можайского городского округа Московской области в работе комиссии по проведению продажи Имущества;
- 4) по итогам проведения торгов обеспечить заключение договора купли-продажи Имущества с победителем продажи и совершить иные действия, связанные с заключением указанного договора.

8. Настоящее постановление разместить на официальном сайте Администрации Можайского городского округа Московской области www.admmozhaysk.ru.

* 000536

9. Контроль за выполнением настоящего постановления возложить на заместителя Главы Администрации Можайского городского округа Московской области Клиниских М.М.

Глава
Можайского городского округа



* 000536

Приложение
к постановлению Администрации
Можайского городского округа

от 27.02.2023 № 617-П

Перечень
муниципального имущества, находящегося в собственности Можайского
городского округа Московской области, расположенного по адресу:
Московская область, Можайский район, д. Клементьево

№ п/п	Наименование муниципального имущества	Местонахождение имущества	Техническая характеристика имущества
1.	Здание	Московская область, Можайский район, д. Клементьево	Назначение: нежилое, кадастровый номер 50:18:0000000:15341, площадь 842 кв.м.
2.	Земельный участок	Московская область, Можайский район, д. Клементьево	кадастровый номер 50:18:0070452:775, категория земель: земли населенных пунктов, вид разрешенного использования: рынки, магазины, общественное питание, площадь 8751 кв.м.

Филиал публично-правовой компании "Роскадастр" по Московской области
полное наименование органа регистрации прав

Выписка из Единого государственного реестра недвижимости об объекте недвижимости


Сведения о характеристиках объекта недвижимости

На основании запроса от 06.03.2023, поступившего на рассмотрение 06.03.2023, сообщаем, что согласно записям Единого государственного реестра недвижимости:


Раздел 1 Лист 1

Здание	
вид объекта недвижимости	
Лист № 1 раздела 1	Всего листов раздела 1: 2
Всего разделов: 3	Всего листов выписки: 4
06.03.2023г. № КУВИ-001/2023-55930662	
Кадастровый номер:	50:18:0000000:15341
Номер кадастрового квартала:	50:18:0000000
Дата присвоения кадастрового номера:	10.04.2014

Ранее присвоенный государственный учетный номер:	Инвентарный номер 135:041-1135-2; Кадастровый номер 50:18:0000000:6765; Условный номер 50-50-18/014/2008-429
Местоположение:	Московская область, Можайский район, д.Клементьево
Площадь:	842
Назначение:	Нежилое
Наименование:	Здание
Количество этажей, в том числе подземных этажей:	3, в том числе подземных 1
Материал наружных стен:	Из прочих материалов
Год ввода в эксплуатацию по завершении строительства:	данные отсутствуют
Год завершения строительства:	данные отсутствуют
Кадастровая стоимость, руб.:	17348867.48
Кадастровые номера иных объектов недвижимости, в пределах которых расположен объект недвижимости:	50:18:0070452:775
Кадастровые номера помещений, машино-мест, расположенных в здании или сооружении:	данные отсутствуют
Кадастровые номера объектов недвижимости, из которых образован объект недвижимости:	данные отсутствуют
Кадастровые номера образованных объектов недвижимости:	данные отсутствуют
Сведения о включении объекта недвижимости в состав предприятия как имущественного комплекса:	данные отсутствуют
Сведения о включении объекта недвижимости в состав единого недвижимого комплекса:	данные отсутствуют

ПОЛНОЕ НАИМЕНОВАНИЕ ДОЛЖНОСТИ	ИНИЦИАЛЫ, ФАМИЛИЯ
 ДОКУМЕНТ ПОДПИСАН ЭЛЕКТРОННОЙ ПОДПИСЬЮ Сертификат: 3094B7974B3CA8E107A347C8AB6A78 Владелец: ФЕДЕРАЛЬНАЯ СЛУЖБА ГОСУДАРСТВЕННОЙ РЕГИСТРАЦИИ КАДАСТРА И КАРТОГРАФИИ Действителен с 17.03.2012 по 10.08.2023	

Здание	
вид объекта недвижимости	
Лист № 2 раздела 1	Всего листов раздела 1: 2
Всего листов раздела 1: 2	Всего разделов: 3
Всего листов раздела 1: 2	Всего листов выписки: 4
06.03.2023г. № КУВИ-001/2023-5930662	
Кадастровый номер: 50:18:0000000:15341	
Виды разрешенного использования:	данные отсутствуют
Сведения о включении объекта недвижимости в реестр объектов культурного наследия:	данные отсутствуют
Сведения о кадастровом инженере:	данные отсутствуют
Статус записи об объекте недвижимости:	Сведения об объекте недвижимости имеют статус "актуальные, ранее учтенные"
Особые отметки:	Сведения, необходимые для заполнения разделов: 6 - Сведения о частях объекта недвижимости; 7 - Перечень помещений, машино-мест, расположенных в здании, сооружении; 8 - План расположения помещений, машино-места на этаже (плане этажа), отсутствуют.
Получатель выписки:	Капранова Наталья Ивановна, действующий(ая) на основании документа "" КОМИТЕТ ПО УПРАВЛЕНИЮ ИМУЩЕСТВОМ АДМИНИСТРАЦИИ МОЖАЙСКОГО ГОРОДСКОГО ОКРУГА МОСКОВСКОЙ ОБЛАСТИ




ПОЛНОЕ наименование должности

инициалы, фамилия

Выписка из Единого государственного реестра недвижимости об объекте недвижимости
Сведения о зарегистрированных правах

Здание			
вид объекта недвижимости			
Лист № 1 раздела 2	Всего листов раздела 2: 1	Всего разделов: 3	Всего листов выписки: 4
06.03.2023г. № КУВИ-001/2023-55930662			
Кадастровый номер: 50:18:0000000:15341			

1	Правообладатель (правообладатели): Сведения о возможности предоставления третьим лицам персональных данных физического лица:	1.1 1.1.1	Можайский городской округ Московской области данные отсутствуют
2	Вид, номер, дата и время государственной регистрации права:	2.1	Собственность 50:18:0000000:15341-50/134/2021-2 06.08.2021 11:58:26 данные отсутствуют
3	Сведения об осуществлении государственной регистрации сделки, права без необходимого в силу закона согласия третьего лица, органа:	3.1	данные отсутствуют
4	Ограничение прав и обременение объекта недвижимости:		не зарегистрировано
5	Договоры участия в долевом строительстве:		не зарегистрировано
6	Заявленные в судебном порядке права требования:		данные отсутствуют
7	Сведения о возможности предоставления третьим лицам персональных данных физического лица		данные отсутствуют
8	Сведения о возражении в отношении зарегистрированного права:		данные отсутствуют
9	Сведения о наличии решения об изъятии объекта недвижимости для государственных и муниципальных нужд:		данные отсутствуют
10	Сведения о невозможности государственной регистрации без личного участия правообладателя или его законного представителя:		данные отсутствуют
11	Правопритязания и сведения о наличии поступивших, но не рассмотренных заявлений о проведении государственной регистрации права (перехода, прекращения права), ограничения права или обременения объекта недвижимости, сделки в отношении объекта недвижимости:		отсутствуют

 <p>ДОКУМЕНТ ПОДПИСАН ЭЛЕКТРОННОЙ ПОДПИСЬЮ</p>	
<p>Сертификат: 3094B7974B3CA8E1F07A347CEADBEA78 Владелец: ФЕДЕРАЛЬНАЯ СЛУЖБА ГОСУДАРСТВЕННОЙ РЕГИСТРАЦИИ, КАДАСТРА И КАРТОГРАФИИ Действителен с 17.03.2012 по 10.08.2023</p>	
ПОЛНОЕ наименование должности	
инициалы, фамилия	

Инвентарный номер	135:041-1135-2
Номер в реестре жилищного фонда	
Кадастровый номер	

Государственное унитарное предприятие Московской области
 "Московское областное бюро технической инвентаризации"
 Можайский филиал ГУП МО "МОБТИ"

ИНВЕНТАРИЗАЦИОННАЯ КАРТОЧКА

Здание интерната

Адрес:

Область (край, республика)	Московская область
район (учетный округ)	Можайский район
Сельский округ	
Город (др. поселение)	д. Клементьево
Улица	
№ дома (садового участка)	
Описание местоположения (при отсутствии адреса)	

Составлена по состоянию на 10 Август 2007 г.

вспомогательные
 инвентарные и номера строений и сооружений,
 указанные ранее в документации, выданной
 ЮРП, изменению не подлежат

Форма инвентаризационной карточки утверждена приказом
 Московского областного бюро технической инвентаризации от 19 мая
 1999г. №2-П с изменениями, внесенными приказами от 17 сентября
 1999г. №5-П, от 29 октября 2003г. №141 и от 16 марта 2004г. №34

3874075

1. Сведения о правообладании

Дата постановки на учет	Субъект права: для граждан - фамилия, имя, отчество, паспорт; для юридических лиц - наименование по уставу	Документы, подтверждающие право собственности (владения или пользования), с указанием кем, когда и за каким номером выданы	Доля (часть лштера)
1	2	3	4

2. Балансовая стоимость строений и дворовых сооружений (руб.)

В ценах какого года	Индекс переоценки	Основные строения		Служебные строения		Дворовые сооружения		Всего	
		полная балансовая	остаточная балансовая	полная балансовая	остаточная балансовая	полная балансовая	остаточная балансовая	полная балансовая	остаточная балансовая
1	2	3	4	5	6	7	8	9	10
2007		4419471,00						4419471,00	

3. Общая инвентаризационная стоимость строений и дворовых сооружений (руб.)

В ценах какого года	Основные строения		Служебные строения		Дворовые сооружения		Всего	
	восстановительная	действительная	восстановительная	действительная	восстановительная	действительная	восстановительная	действительная
1	2	3	4	5	6	7	8	9
1969	71924,36	40311,93					71924,36	40311,93

4. Экспликация площади земельного участка (кв.м)

Наименование	Площадь
1	2
застроенная площадь	553,7

5. Архитектурно-планировочные и эксплуатационные показатели

Серия, тип проекта _____

Литера B (Здание интерната) Год постройки 1974 Число этажей 2

Литера B1 (Подвал) Год постройки _____ Число этажей _____

Год последнего капитального ремонта _____

Кроме того имеется: подвал, цокольный этаж, мансарда, мезонин
(неужное зачеркнуть)

Строительный объем - 3 541 куб.м. в т.ч. встроены нежилых помещений _____ м³

Число лестниц _____ шт.; их уборочная площадь _____ м²

Уборочная площадь общих коридоров и мест общего пользования _____ м²

Итого площадь здания (с лестницами, балконами, шкафами, коридорами, лестничными клетками и общими помещениями) 842,0 м²; из нее:

лит. B (с лестницами, балконами, шкафами, коридорами, лестничными клетками и общими помещениями) 812,9 м²;

лит. B1 (с лестницами, балконами, шкафами, коридорами, лестничными клетками и общими помещениями) 29,1 м²;

г) жилые помещения: площадь с учетом неотапливаемых помещений _____ м², общая площадь жилых помещений _____ м², в том числе, жилая площадь _____ м².

д) нежилые помещения 842,0 м²

зр. жилая площадь жилых помещений _____ м². Ср. внутренняя высота жилых помещений _____ м.

Назначение нежилого строения: здание интерната

Использование: не используется. Кол-во мест, мощность и др.

6. Распределение площади квартир жилого здания по числу комнат

Квартиры	Количество	Площадь с учетом неотапливаемых помещений (кв.м)	в том числе	
			общая площадь жилых помещений (кв.м)	из нее жилая (кв.м)
<i>- одиночные</i>				
Всего:				

8. Нежилые здания и помещения

Назначение помещений	Площадь, кв.м		
	общая	основная	вспомогательная
<i>гаражное</i>	<u>842,0</u>	<u>395,7</u>	<u>446,3</u>
Всего:	<u>842,0</u>	<u>395,7</u>	<u>446,3</u>

9. Благоустройство площади квартир жилого здания, встроенных нежилых помещений, нежилых зданий и служебных построек (кв.м)

Вид благоустройства	Площадь
1	2

10. Исчисление площадей и объемов зданий и сооружений, расположенных на земельном участке

Код объекта № по плану	Наименование	Формулы для подсчета площадей по наружным измерениям	Площадь (кв.м)	Высота (м)	Объем (куб.м)
1	2	3	4	5	6
	Здание шпунтота	$31,80 \cdot 15,50 + 4,58 \cdot 6,63$	523,3		3426
	Подвал	$6,54 \cdot 6,63$	43,3	2,63	115
	Крыльца	$2,60 \cdot 3,04 + 1,57 \cdot 2,30 + 1,35 \cdot 2,00 + 1,45 \cdot 1,90 + 1,50 \cdot 2,63$	20,9		
	Выход из подвала	$1,66 \cdot 5,35$	8,9	2,63	24

11. Техническое описание конструктивных элементов и определение износа здания

Наименование конструктивных элементов	Описание конструктивных элементов (материал, конструкция, отделка и пр.)	Техническое состояние (осадки, трещины, гниль и прочее)	Уд. вес по таблице	Цев. коэфф.	ИК х УВ	Износ (%)
1	3	4	5	6	7	

1. Основы и материалы

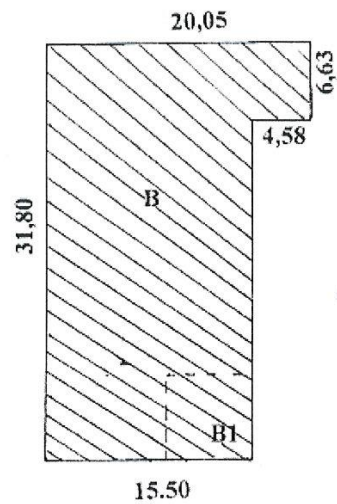

	Группа капитальности <u>1</u>			Цев. коэфф.	ИК х УВ	Износ (%)
			Число этажей <u>2</u>			
	Сборные бетонные блоки; периметр 87%	Отдельные трещины, следы увлажнения цоколя.	8,0	0,87	6,96	30
	Кирпичные	Выветривание швов; ослабление кирпичной кладки карниза, перемычек с выпадением отдельных кирпичей; высолы и следы увлажнения	20,0	1,00	20,00	35
	Кирпичные	Трещины на поверхности, глубокие трещины в местах сопряжений со смежными конструкциями	5,0	1,00	5,00	35
	Сб. ж. бетонные плиты	Трещины, следы протечек или промерзаний в местах примыкания к наружным стенам.	7,0	1,00	7,00	40
	Из асбестоцементных листов по деревянным стропилам.	Отсутствие отдельных листов, отколы и трещины, протечки.	4,0	1,00	4,00	45
	Дощатые окрашенные	Прогибы и просадки, местами изломы отдельных досок.	10,0	1,00	10,00	50
	Окна: окрашенные с двойным остеклением; остери: окрашенные.	Нижний брус оконного переплета и подоконная доска поражены гнилью, древесина расслаивается, переплеты растрепаны. Дверные проемы осели, имеют неплотный притвор, изломы.	12,0	1,00	12,00	50
	Сборные железобетонные марши, площадки из сборных железобетонных плит, металлические перила.	удовлет.	9,0	1,00	9,00	35
	Стены: цинкостружка, окраска масляной краской. Потолок: побелка.	Сырые пятна, отслоение, вздутие и местами отставание краски.	9,0	1,00	9,00	55
	Крыльца: отштукатурка.	неудовлет.	3,4	1,00	3,40	55
	Центральное отопление, водопровод, канализация.	неудовлет.	4,9	1,00	4,90	60
	Электроосвещение радио, телефон.	неудовлет.	7,7	1,00	7,70	60
Итого			100		98,96	

Группа капитальности 1

Число этажей


План здания интерната на земельном участке М1:500

жилая застройка



жилая застройка

территория д. Клементьево



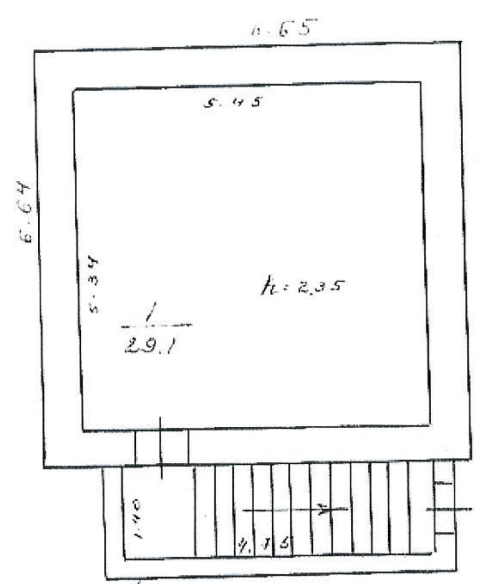
Исполнил *Сенф* Сеткина Н.В.
Проверил Михалап В.Е.

ПОЭТАЖНЫЙ ПЛАН
СТРОЕНИЯ ЛИТ. В₁

г. Москва, ул. Никитинская, д. 10
ул. д. № _____

ПОЭТАЖ

Лит.: В₁



Выход из подвала

сметы
10 08
Ремонт
с/с

7

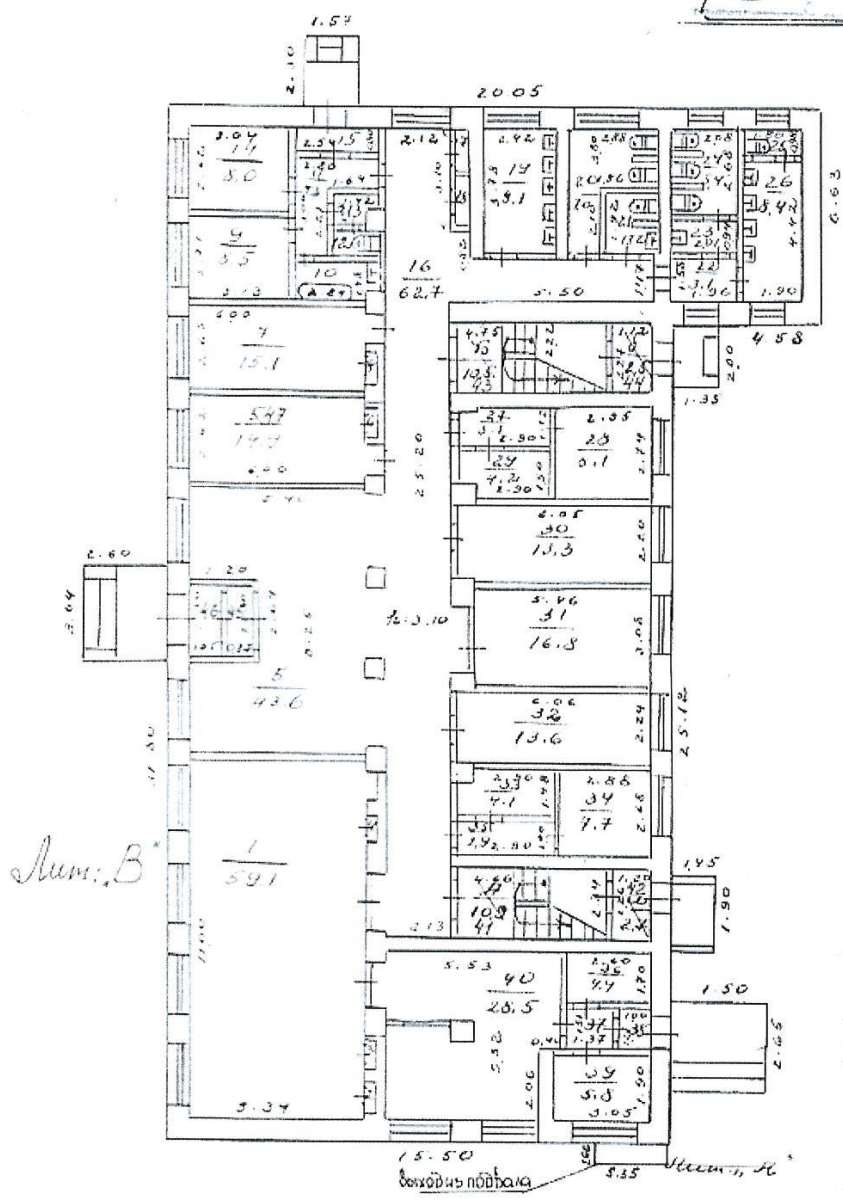
2.9.1

Проверил
Технический специалист
Проверил Семин

г. Пушкино
д. Пушкино

№ 10/18

1000



Лит. В*

СНИП
10 18
Ремф/07

ЭКСПЛИКАЦИЯ
НА НЕЖИЛЫЕ СТРОЕНИЯ И
ВСТРОЕННЫЕ ПОМЕЩЕНИЯ

общ. площадь	842,0	кв.м.
в т.ч. служебная	395,7	кв.м.
используемая	446,3	кв.м.

РАСЧЕТ ПОЖАРНОЙ
ОПАСНОСТИ

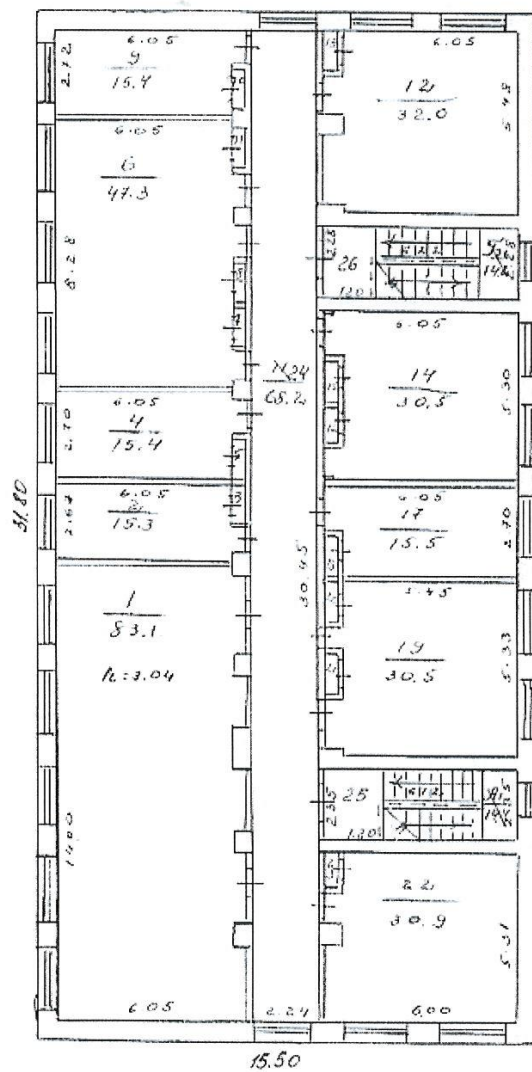
общая	389,1
основная	203,8
	180,3

Экспликация составлена [подпись]
26/10/74 Иван Криворотов Семф

Лит. Кивичев! 21.4
Лит. Кивичев! 5.2

План № 1/100-9 Калининского р-на

2 этаж



Лит. В"

7

состав
10 08
10 18
10 30

ЯИЦА ПЛОЩАДЬ	391.7
ЯИЦА ОБЪЕМ	315.9
состав	75.8
ЯИЦА ПЛОЩАДЬ	28.6
ЯИЦА ОБЪЕМ	1.200

147. План составлен, проверен

Проверено: [подпись]

**Экспликация
к поэтажному плану здания интерната,**

расположенного в городе (другом поселении)

д. Клементьево

по улице (пер.)

дом №

Этаж	Этаж	№ помеще-ния	№ по пла-ну	Назначение помещения	Формула подсчета площади по внутреннему обмеру	Общая площадь	В т.ч., площадь		Высо-та	Сред-няя	
							основная	вспомога-тельная			
1	2	3	4	5	6	7	8	9	10	11	
В1	подвал	1	1	подсобная	$5,45 \times 3,34$	29,1		29,1	2,35		
											Итого по подвалу:
В	1	1	1	столовая	$5,34 \times 11,0 - 0,90 \times 0,75$	59,1	59,1		3,16		
			2	шкаф	$0,56 \times 0,80$	0,4		0,4			
			3	шкаф	$0,59 \times 0,86$	0,4		0,4			
			4	шкаф	$0,59 \times 0,77$	0,4		0,4			
			5	вестибюль	$8,25 \times 5,46 - 2,20 \times 2,60 - 6,70 \times 2,26 - 0,70 \times 2,28 - 0,70 \times 2,24$	43,6		43,6			
			6	шкаф	$0,32 \times 1,00$	0,3		0,3			
			7	комната	$2,65 \times 6,09 - 1,38 \times 0,54 - 0,52 \times 0,21$	15,1	15,1				
			8	шкаф	$0,37 \times 1,00$	0,4		0,4			
			9	комната	$2,71 \times 3,13$	8,5	8,5				
			10	ванная	$2,84 \times 1,48 - 0,54 \times 0,26$	4,1		4,1			
			11	коридор	$2,80 \times 3,90 - 2,21 \times 1,64$	4,8		4,8			
			12	туалет	$1,42 \times 0,83$	1,2		1,2			
			13	подсобная	$1,05 \times 1,42 - 0,54 \times 0,47$	1,3		1,3			
			14	комната	$2,62 \times 3,01$	8,0		8,0			
			15	коридор	$2,54 \times 0,80$	2,0		2,0			
			16	коридор	$2,12 \times 25,20 - 2,27 \times 0,55 - 5,50 \times 1,47$	62,7		62,7			
			17	шкаф	$0,38 \times 1,24$	0,5		0,5			
			18	шкаф	$1,18 \times 0,50$	0,6		0,6			
			19	санузел	$3,75 \times 2,42$	9,1		9,1			
			20	туалет	$2,55 \times 3,80 - 2,10 \times 1,86$	7,0		7,0			
21	туалет	$1,92 \times 1,72 - 0,15 \times 0,80$	3,2		3,2						
22	коридор	$1,95 \times 1,58$	3,1		3,1						
23	санузел	$0,94 \times 2,01$	1,9		1,9						
24	туалет	$2,68 \times 2,68 - 0,15 \times 0,80 \times 2$	5,4		5,4						
25	туалет	$0,98 \times 1,90$	1,8		1,8						
26	санузел	$1,90 \times 4,42$	8,4		8,4						
27	коридор	$2,90 \times 1,12 - 0,12 \times 0,51$	3,1		3,1						
28	комната	$2,95 \times 2,74$	8,1	8,1							
29	подсобная	$2,96 \times 1,56 - 0,56 \times 0,40$	4,2		4,2						
30	комната	$6,05 \times 2,20$	13,3	13,3							
31	комната	$5,00 \times 5,46$	16,8	16,8							
32	комната	$6,06 \times 2,24$	13,6	13,6							
33	подсобная	$2,90 \times 1,48 - 0,55 \times 0,37$	4,1		4,1						
34	комната	$2,65 \times 2,83$	7,7	7,7							
35	коридор	$2,90 \times 1,00$	2,9		2,9						
36	кладовая	$2,60 \times 1,70$	4,4		4,4						
37	коридор	$1,37 \times 1,51$	2,1		2,1						
38	тамбур	$1,27 \times 1,16$	1,3		1,3						
39	комната	$3,05 \times 1,90$	5,8	5,8							
40	кухня	$5,53 \times 5,32 - 0,49 \times 2,06 - 0,70 \times 0,55 - 2,12 \times 0,18 - 1,30 \times 0,56$	28,5		28,5						
41	лест. клетка	$4,68 \times 2,34$	10,9		10,9						
42	тамбур	$2,26 \times 1,26$	2,7		2,7						
43	лест. клетка	$4,75 \times 2,22$	10,5		10,5						
44	тамбур	$2,27 \times 1,12$	2,5		2,5						
45	тамбур	$0,87 \times 2,30$	2,0		2,0						
46	тамбур	$1,05 \times 2,36$	2,4		2,4						
47	комната	$2,62 \times 6,00 - 0,22 \times 0,34 - 0,53 \times 1,35$	14,9	14,9							
			Итого по 1 этажу:					415,10	162,90	252,20	
2	1	1	1	актовый зал	$14,00 \times 6,03 - 0,21 \times 0,55 - 0,57 \times 0,57 - 0,57 \times 1,21 - 0,57 \times 0,55 - 0,56 \times 0,57$	83,1		83,1	3,04		

10

1	2	3	4	5	6	7	8	9	10	11
2	2	1	2	комната	2,67*6,05-1,43*0,58-0,21*0,57	15,3	15,3		3,04	
2	2		3	шкаф	0,45*1,35	0,6			0,6	
2	2		4	комната	2,70*6,05-0,22*0,53-1,42*0,58	15,4	15,4			
2	2		5	шкаф	0,43*1,36	0,6			0,6	
2	2		6	комната	8,28*6,05-0,20*0,57-0,57*2,85-0,55*0,55-0,55*1,45	47,3	47,3			
2	2		7	шкаф	0,40*1,35-0,40*1,35	1,0			1,0	
2	2		8	шкаф	1,36*0,43	0,6			0,6	
2	2		9	комната	2,72*6,05-1,66*0,59	15,4	15,4			
2	2		10	шкаф	1,35*0,59	0,7			0,7	
2	2		11	шкаф	0,43*1,36	0,6			0,6	
2	2		12	комната	6,05*5,48-1,44*0,57-0,58*0,56-0,21*0,58	32,0	32,0			
2	2		13	шкаф	0,46*1,38	0,6			0,6	
2	2		14	комната	5,30*6,05-0,05*0,56-2,82*0,53-0,05*0,56	30,5	30,5			
2	2		15	шкаф	0,45*1,36	0,6			0,6	
2	2		16	шкаф	0,45*1,36	0,6			0,6	
2	2		17	комната	2,70*6,05-1,40*0,54	15,5	15,5			
2	2		18	шкаф	0,45*1,33	0,6			0,6	
2	2		19	комната	5,33*6,05-1,48*0,53-0,55*1,72-0,05*0,55	30,5	30,5			
2	2		20	шкаф	1,35*0,46	0,5			0,5	
2	2		21	шкаф	0,45*1,66	0,7			0,7	
2	2		22	комната	5,31*6,09-1,32*0,55-0,55*0,55	30,9	30,9			
2	2		23	шкаф	0,44*1,07	0,5			0,5	
2	2		24	коридор	30,45*2,24	68,2			68,2	
2	2		25	пл. лест. клетки	2,35*1,20	2,8			2,8	
2	2		26	пл. лест. клетки	2,28*1,20	2,7			2,7	
				Итого по 2 этажу:		397,80	232,80		165,00	
				Итого по зданию :		842,0	395,7		446,3	
				Итого:		842,0	395,7		446,3	

ix

11

II. Техническое описание конструктивных элементов и определение износа здания

Наименование конструктивных элементов	Описание конструктивных элементов (материал, конструкция, отделка и пр.)	Техническое состояние (осадки, трещины, гниль и прочее)	Уд. вес по таблице	Цев. коэфф.	ЦК х УВ	Износ (%)
2	3	4	5	6	7	
II. Крыша и интерьеры						
Группа капитальности I		Число этажей 2				
Крыша	Сборные бетонные блоки; периметр 87%	Отдельные трещины, следы увлажнения цоколя.	8,0	0,87	6,96	30
Полы	Кирпичные	Выветривание швов; ослабление кирпичной кладки карниза, перемычек с выпадением отдельных кирпичей; высолы и следы увлажнения	20,0	1,00	20,00	35
Стены	Кирпичные	Трещины на поверхности, глубокие трещины в местах сопряжений со смежными конструкциями	5,0	1,00	5,00	35
Потолок	Сб. ж. бетонные плиты	Трещины, следы протечек или промерзаний в местах примыкания к наружным стенам.	7,0	1,00	7,00	40
Двери	Из асбестоманевровых листов по деревянному стропилу.	Отсутствие отдельных листов, отколы и трещины, протечки.	4,0	1,00	4,00	45
Окна	Дощатые окрашенные	Прогибы и просадки, местами изломы отдельных досок.	10,0	1,00	10,00	50
Двери, окна	Откос: деревянные с двойным остеклением; откос: деревянные.	Нижний брус оконного переплета и подоконная доска поражены гнилью, древесина расслаивается, переплеты расшатаны. Дверные проемы осели, имеют неплотный притвор, изломы.	12,0	1,00	12,00	50
Лестничные площадки	Сборные железобетонные марши, площадки из сборных железобетонных плит, металлические перила.	удовлет.	9,0	1,00	9,00	35
Внутренние стены	Стены: штукатурка, окраска масляной краской. Потолок: побелка.	Сырые пятна, отслоение, осыпание и местами отставание краски.	9,0	1,00	9,00	35
Крыша	Крыльцо, отмостка.	неудовлет.	3,4	1,00	3,40	55
Вентиляция, отопление, водопровод, канализация.	Центральное отопление, водопровод, канализация.	неудовлет.	4,9	1,00	4,90	60
Электросветильные радиы, телефон.	Электросветильные радиы, телефон.	неудовлет.	7,7	1,00	7,70	60
Итого			100		98,96	
Группа капитальности I		Число этажей				

Тех. описание основных стр. 1 из 2

2	3	4	5	6	7	
2.1. кладка	Сборные бетонные блоки	Трещины в швах между блоками, высолы и следы увлажнения стен подвала.	8,0	1,00	8,00	20
2.2. стены	Кирпичные	Выветривание швов; ослабление кирпичной кладки карниза, перемычек с выпадением отдельных кирпичей; высолы и следы увлажнения	20,0	1,00	20,00	40
2.3. перегородки			5,0			0
2.4. перегородки	Сб. ж. бетонные плиты	Трещины, следы протечек и промерзаний в местах примыкания к наружным стенам.	7,0	1,00	7,00	40
2.5. стены	Бетонные		4,0			0
2.6. стены	Бетонные	Массовые глубокие выбоины	10,0	1,00	10,00	45
2.7. окна и двери	Дверь деревянная	Коробка местами повреждена или поражена гнилью, напавнички местами утрачены, обвязка полотна повреждена, неудоблет.	12,0	1,00	12,00	50
2.8. лестницы и входы	Бетонные		9,0	1,00	9,00	45
2.9. внутренняя отделка			9,0			0
2.10. полы			3,4			0
2.11. электротехнические работы			4,9			0
2.12. санитарно-технические работы			7,7			0
Итого			100		66,00	

табл. № 42

Тех. описание оснований стр. 2 из 2

**12. Техническое описание нежилых пристроек, неотапливаемых подвалов,
служебных построек**

Наименование конструктивных элементов	Описание конструктивных элементов (материал, конструкция, отделка и пр.)	Уд. вес по таблице	Цен. коэфф.
2	3	4	5
Литера _		Число этажей	
		Итого	

13. Техническое описание дворовых сооружений

№ п/п	Наименование сооружения	Материал, конструкция	Размеры (длина, ширина, высота)	Износ %
1	2	3	4	5

14. Исчисление инвентаризационной стоимости строений и сооружений

№ п/п	Наименование строений и сооружений	Сборник	№ таб. листы	Стоим. изм. по табл.	Цеп. коэф.	Стоим. изм. после прим-я коэф.	Объем, площадь, кол-во	Восстановит. стоимость на 1969 г. (руб.)	Износ %	Действит. стоимость на 1969 г. (руб.)	
1	2	3	4	5	6	7	8	9	10	11	
	Здание интерната	Сборник №7	55а	20,70	0,99	20,49	3 426 куб.м	70209,62	44	39317,65	
	Подвал	Сборник №7	55а	22,60	0,66	14,92	115 куб.м	1715,34	42	994,90	
	Итого:							71924,36			40311,95

Балансовая стоимость на 2007 г. составляет: 4 419 471,00 руб.

Восстановительная стоимость на 1969 г. составляет: 71 924,36 руб.

Действительная стоимость на 1969 г. составляет: 40 311,95 руб.

Список прилагаемых документов

№	Наименование	Примечания
1	План расположения здания	1

06.10.2003 г.

06.10.2003 г.

г.

Исполнил

Проверил

Директор

М.В.С.

Р.Т.Т.

АКЦИОНЕРНОЕ
ОБЩЕСТВО
"САНКТ-ПЕТЕРБУРГСКИЙ
УНИВЕРСИТЕТ"
191186, САНКТ-ПЕТЕРБУРГ,
УЛ. УЛЬЯНОВСКОГО, 29



Всего прошито, пронумеровано и
средствами печати _____ листов.
Руководитель комплексной
представительской группы
Заведующий филиалом ГБУ МО "МОБТИ"
Чекова О.И.

КОПИЯ ВЕРНА

**Руководитель КНГ Западного Ф-ла
ГБУ Московской области МОБТИ**

Чекова О. И.



Филиал публично-правовой компании "Роскадастр" по Московской области
полное наименование органа регистрации прав


Выписка из Единого государственного реестра недвижимости об объекте недвижимости

Сведения о характеристиках объекта недвижимости

На основании запроса от 06.03.2023, поступившего на рассмотрение 06.03.2023, сообщаем, что согласно записям Единого государственного реестра недвижимости:

Земельный участок		Всего листов раздела 1: 3		Всего разделов: 8		Всего листов выписки: 22	
Лист № 1 раздела 1							
Вид объекта недвижимости							
06.03.2023г. № КУВИ-001/2023-55930638							
Кадастровый номер:		50:18:0070452:775					
Номер кадастрового квартала:		50:18:0070452					
Дата присвоения кадастрового номера:		04.04.2018					
Ранее присвоенный государственный учетный номер:		данные отсутствуют					
Местоположение:		Московская область, Можайский район, д. Клементьево					
Площадь:		8751 +/- 33					
Кадастровая стоимость, руб.:		9176123,58					
Кадастровые номера расположенных в пределах земельного участка объектов недвижимости:		50:18:0000000:15341					
Кадастровые номера объектов недвижимости, из которых образован объект недвижимости:		данные отсутствуют					
Кадастровые номера образованных объектов недвижимости:		данные отсутствуют					
Категория земель:		Земли населенных пунктов					
Виды разрешенного использования:		Рынки, Магазины, Общественное питание					
Сведения о кадастровом инженере:		данные отсутствуют					
Сведения о лесах, водных объектах и об иных природных объектах, расположенных в пределах земельного участка:		данные отсутствуют					
Сведения о том, что земельный участок полностью расположен в границах зоны с особыми условиями использования территории, территории объекта культурного наследия, публичного сервитута:		данные отсутствуют					
Сведения о том, что земельный участок расположен в границах особой экономической зоны, территории опережающего социально-экономического развития, зоны территориального развития в Российской Федерации, игорной зоны:		данные отсутствуют					


Раздел 1 Лист 1



ПОЛНОЕ НАИМЕНОВАНИЕ ДОЛЖНОСТИ

ИНИЦИАЛЫ, ФАМИЛИЯ

Земельный участок	
вид объекта недвижимости	
Лист № 2 раздела 1	Всего листов раздела 1: 3
Всего разделов: 8	
Всего листов выписки: 22	
06.03.2023г. № КУВИ-001/2023-5930638	
Кadaстровый номер: 50:18:0070452:775	
Сведения о том, что земельный участок расположен в границах особо охраняемой природной территории, охотничьих угодий, лесничества:	данные отсутствуют
Сведения о результатах проведения государственного земельного надзора:	данные отсутствуют
Сведения о расположении земельного участка в границах территории, в отношении которой утвержден проект межевания территории:	данные отсутствуют
Условный номер земельного участка:	данные отсутствуют
Сведения о принятии акта и (или) заключении договора, предусматривающих предоставление в соответствии с земельным законодательством исполнительным органом государственной власти или органом местного самоуправления, находящегося в государственной или муниципальной собственности земельного участка для строительства наемного дома социального использования или наемного дома коммерческого использования:	данные отсутствуют
Сведения о том, что земельный участок или земельные участки образованы на основании решения об изъятии земельного участка и (или) расположенного на нем объекта недвижимости для государственных или муниципальных нужд:	данные отсутствуют
Сведения о том, что земельный участок образован из земель или земельного участка, государственная собственность на которые не разграничена:	данные отсутствуют
Сведения о наличии земельного спора о местоположении границ земельных участков:	данные отсутствуют
Статус записи об объекте недвижимости:	Сведения об объекте недвижимости имеют статус "актуальные"
Особые отметки:	Сведения об ограничениях права на объект недвижимости, обременениях данного объекта, не зарегистрированных в реестре прав, ограничений прав и обременений недвижимого имущества: вид ограничения (обременения): ограничения прав на земельный участок, предусмотренные статьей 56 Земельного кодекса Российской Федерации; срок действия: с 27.03.2018; реквизиты документа-основания: постановление Правительства Российской Федерации "Об утверждении формы карты (плана) объекта землеустройства и требований к ее составлению" № 621 от 30.07.2009 № 621 выдан: Правительство Российской Федерации. вид ограничения (обременения): ограничения прав на

 ДОКУМЕНТ ПОДПИСАН ЭЛЕКТРОННОЙ ПОДПИСЬЮ Сертификат: 3094B7974B3CA8E1907A347C6A0B6A78 Владелец: ФЕДЕРАЛЬНАЯ СЛУЖБА ГОСУДАРСТВЕННОЙ РЕГИСТРАЦИИ, КАДАСТРА И КАРТОГРАФИИ Действителен с 17.03.2012 по 10.08.2023	
ПОЛНОЕ наименование ДОЛЖНОСТИ	
инициалы, фамилия	

Земельный участок	
вид объекта недвижимости	
Лист № 3 раздела 1	Всего листов раздела 1: 3
Всего разделов: 8	
Всего листов выписки: 22	
06.03.2023г. № КУВИ-001/2023-5930638	
Кадастровый номер: 50:18:0070452:775	
<p>земельный участок, предусмотренные статьей 56 Земельного кодекса Российской Федерации; срок действия: с 27.03.2018; реквизиты документа-основания: карта (план) от 07.05.2013 № №177-РМ. вид ограничения (обременения): ограничения прав на земельный участок, предусмотренные статьей 56 Земельного кодекса Российской Федерации; срок действия: с 20.03.2021; реквизиты документа-основания: распоряжение об утверждении границ водоохраных зон, прибрежных защитных полос, береговых линий рек Московской области от 23.12.2020 № 1578-РМ выдан: Министерство экологии и природопользования Московской области. вид ограничения (обременения): ограничения прав на земельный участок, предусмотренные статьей 56 Земельного кодекса Российской Федерации; срок действия: с 06.05.2021; реквизиты документа-основания: распоряжение Министерства экологии и природопользования Московской области "Об утверждении границ охранных зон газораспределительных сетей, расположенных в Московской области" от 04.03.2021 № 158-РМ выдан: Министерство экологии и природопользования Московской области. вид ограничения (обременения): ограничения прав на земельный участок, предусмотренные статьей 56 Земельного кодекса Российской Федерации; срок действия: с 19.05.2021; реквизиты документа-основания: " Постановление об установлении публичного сервитута в порядке главы V.7. Земельного кодекса Российской Федерации по адресу (местоположение): Московская область, Можайский городской округ, д. Клементьево в пользу акционерного общества «Мособлгаз» (ИНН 5032292612, ОГРН 1175024034734) в целях размещения объекта газового хозяйства – газораспределительная сеть д. Клементьево, кадастровый номер 50:18:0000000:15694, в целях его беспрепятственной эксплуатации, капитального и текущего ремонта" от 23.03.2021 № 720-П выдан: Администрация Можайского городского округа Московской области.</p>	
<p>Получатель выписки: Капральнова Наталья Ивановна, действующий(ая) на основании документа "" КОМИТЕТ ПО УПРАВЛЕНИЮ ИМУЩЕСТВОМ АДМИНИСТРАЦИИ МОЖАЙСКОГО ГОРОДСКОГО ОКРУГА МОСКОВСКОЙ ОБЛАСТИ</p>	



ДОКУМЕНТ ПОДПИСАН
ЭЛЕКТРОННОЙ ПОДПИСЬЮ

Сертификат: 3094B7974B3C8AE1E07A47C8A0B6A78
Владелец: ФЕДЕРАЛЬНАЯ СЛУЖБА ГОСУДАРСТВЕННОЙ
РЕГИСТРАЦИИ, КАДАСТРА И КАРТОГРАФИИ
Действителен с 17.03.2002 по 10.08.2023


ПОЛНОЕ НАИМЕНОВАНИЕ ДОЛЖНОСТИ

ИНИЦИАЛЫ, ФАМИЛИЯ


Выписка из Единого государственного реестра недвижимости об объекте недвижимости
Сведения о зарегистрированных правах

Земельный участок			
вид объекта недвижимости			
Лист № 1 раздела 2	Всего листов раздела 2: 2	Всего разделов: 8	Всего листов выписки: 22
06.03.2023г. № КУВИ-001/2023-55930638			
Кадастровый номер: 50:18:0070452:775			

1	Правообладатель (правообладатели): Сведения о возможности предоставления третьим лицам персональных данных физического лица:	1.1 1.1.1	Можайский городской округ Московской области данные отсутствуют
2	Вид, номер, дата и время государственной регистрации права:	2.1	Собственность 50:18:0070452:775-50/134/2021-3 06.08.2021 11:58:26 данные отсутствуют
3	Сведения об осуществлении государственной регистрации сделки, права без необходимого в силу закона согласия третьего лица, органа:	3.1	данные отсутствуют
4	Ограничение прав и обременение объекта недвижимости:		не зарегистрировано
5	Договоры участия в долевом строительстве:		не зарегистрировано
6	Заявленные в судебном порядке права требования:		данные отсутствуют
7	Сведения о возможности предоставления третьим лицам персональных данных физического лица		данные отсутствуют
8	Сведения о возражении в отношении зарегистрированного права:		данные отсутствуют
9	Сведения о наличии решения об изъятии объекта недвижимости для государственных и муниципальных нужд:		данные отсутствуют
10	Сведения о невозможности государственной регистрации без личного участия правообладателя или его законного представителя:		данные отсутствуют
11	Правопритязания и сведения о наличии поступивших, но не рассмотренных заявлений о проведении государственной регистрации права (перехода, прекращения права), ограничения права или обременения объекта недвижимости, сделки в отношении объекта недвижимости:		отсутствуют

 <p>ДОКУМЕНТ ПОДПИСАН ЭЛЕКТРОННОЙ ПОДПИСЬЮ</p>	
<p>Сертификат: 3094B7974B3C8A8E1907A47C6A0B6A78 Владелец: ФЕДЕРАЛЬНАЯ СЛУЖБА ГОСУДАРСТВЕННОЙ РЕГИСТРАЦИИ, КАДАСТРА И КАРТОГРАФИИ Действителен с 17.03.2012 по 10.08.2023</p>	
ПОЛНОЕ НАИМЕНОВАНИЕ ДОЛЖНОСТИ	
	ИНИЦИАЛЫ, ФАМИЛИЯ


Земельный участок	
вид объекта недвижимости	
Лист № 2 раздела 2	Всего листов раздела 2: 2
	Всего разделов: 8
06.03.2023г. № КУВИ-001/2023-5930638	
Кадастровый номер: 50:18:0070452:775	
11	Сведения о невозможности государственной регистрации перехода, прекращения, ограничения права на земельный участок из земель сельскохозяйственного назначения: данные отсутствуют

 <p>ДОКУМЕНТ ПОДПИСАН ЭЛЕКТРОННОЙ ПОДПИСЬЮ Сертификат: 3094B797B3C8AE1E07A47C6ADB6A78 Владелец: ФЕДЕРАЛЬНАЯ СЛУЖБА ГОСУДАРСТВЕННОЙ РЕГИСТРАЦИИ, КАДАСТРА И КАРТОГРАФИИ Действителен с 17.03.2012 по 10.08.2023</p>	
ПОЛНОЕ НАИМЕНОВАНИЕ ДОЛЖНОСТИ	ИНИЦИАЛЫ, ФАМИЛИЯ

Выписка из Единого государственного реестра недвижимости об объекте недвижимости
Описание местоположения земельного участка

Земельный участок	
вид объекта недвижимости	
Лист № 1 раздела 3.1	Всего листов раздела 3.1: 1
06.03.2023г. № КУВМ-001/2023-55930638	Всего разделов: 8
Кадастровый номер: 50:18:0070452:775	
Всего листов выписки: 22	

№ п/п		Номер точки начальной ая	Номер точки конечн ая	Дирекционный угол	Горизонтальное продолжение, м	Описание закрепления на местности	Кадастровые номера смежных участков	Сведения об адресах правообладателей смежных земельных участков
1	2	3	4	5	6	7	8	
1	1.1.1	1.1.2	78°41.1'	82.36	-	данные отсутствуют	данные отсутствуют	данные отсутствуют
2	1.1.2	1.1.3	151°49.9'	27.33	-	данные отсутствуют	данные отсутствуют	данные отсутствуют
3	1.1.3	1.1.4	168°25.6'	34.14	-	50:18:0070452:26	141401, Московская обл, г. Химки, ул. Опанасенко, д. 14а, к. 1, кв. 3	141401, Московская обл, г. Химки, ул. Опанасенко, д. 14а, к. 1, кв. 3
4	1.1.4	1.1.5	161°27.0'	32.94	-	50:18:0070452:26	141401, Московская обл, г. Химки, ул. Опанасенко, д. 14а, к. 1, кв. 3	141401, Московская обл, г. Химки, ул. Опанасенко, д. 14а, к. 1, кв. 3
5	1.1.5	1.1.6	246°32.5'	83.7	-	данные отсутствуют	данные отсутствуют	данные отсутствуют
6	1.1.6	1.1.7	354°34.7'	42.65	-	50:18:0070452:390	адрес отсутствует	адрес отсутствует
7	1.1.7	1.1.8	264°33.8'	19.95	-	50:18:0070452:390	адрес отсутствует	адрес отсутствует
8	1.1.8	1.1.1	351°1.6'	66.17	-	50:18:0070452:390	адрес отсутствует	адрес отсутствует


 ДОКУМЕНТ ПОДПИСАН ЭЛЕКТРОННОЙ ПОДПИСЬЮ Сертификат: 3094B7974B3CA8E1607A3475EADBEA78 Владелец: ФЕДЕРАЛЬНАЯ СЛУЖБА ГОСУДАРСТВЕННОЙ РЕГИСТРАЦИИ, КАДАСТРА И КАРТОГРАФИИ Действителен с 17.03.2022 по 10.08.2023	
ПОЛНОЕ наименование ДОЛЖНОСТИ	
ИНИЦИАЛЫ, фамилия	

Выписка из Единого государственного реестра недвижимости об объекте недвижимости
Описание местоположения земельного участка

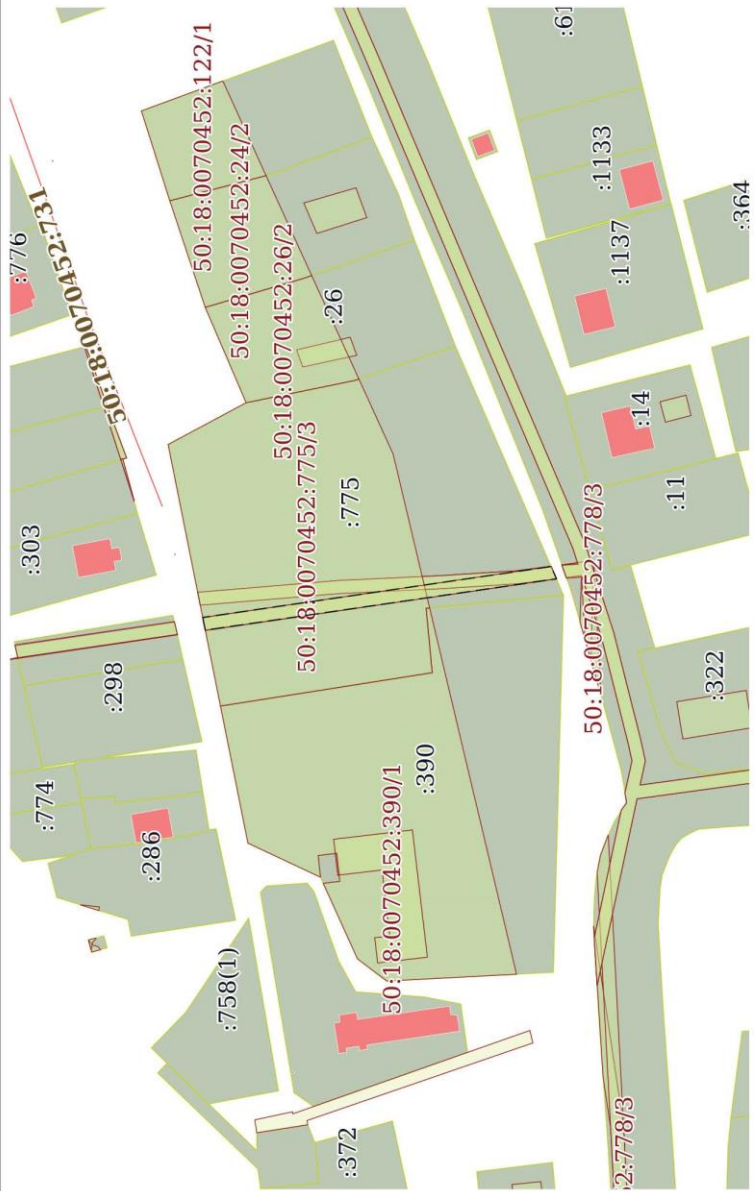
Земельный участок	
вид объекта недвижимости	
Лист № 1 раздела 3.2	Всего листов раздела 3.2: 1
Всего разделов: 8	
Всего листов выписки: 22	
06.03.2023г. № КУВИ-001/2023-55930638	
Кадастровый номер: 50:18:0070452:775	


Сведения о характерных точках границы земельного участка

Номер точки	Координаты, м		Описание закрепления на местности	Средняя квадратичная погрешность определения координат характерных точек границ земельного участка, м
	X	Y		
1	2	3	4	5
1	455946.31	1284212.03	Закрепление отсутствует	0.1
2	455962.47	1284292.79	Закрепление отсутствует	0.1
3	455938.38	1284305.69	Закрепление отсутствует	0.1
4	455904.93	1284312.54	Закрепление отсутствует	0.1
5	455873.7	1284323.02	Закрепление отсутствует	0.1
6	455840.38	1284246.24	Закрепление отсутствует	0.1
7	455882.84	1284242.21	Закрепление отсутствует	0.1
8	455880.95	1284222.35	Закрепление отсутствует	0.1
1	455946.31	1284212.03	Закрепление отсутствует	0.1

 <p>ДОКУМЕНТ ПОДПИСАН ЭЛЕКТРОННОЙ ПОДПИСЬЮ Сертификат: 3094B7974B3C84E1607A347C6AD6A78 Владелец: ФЕДЕРАЛЬНАЯ СЛУЖБА ГОСУДАРСТВЕННОЙ РЕГИСТРАЦИИ, КАДАСТРА И КАРТОГРАФИИ Действителен с 17.03.2012 по 10.08.2023</p>	
ПОЛНОЕ НАИМЕНОВАНИЕ ДОЛЖНОСТИ	ИНИЦИАЛЫ, ФАМИЛИЯ

Выписка из Единого государственного реестра недвижимости об объекте недвижимости
Сведения о частях земельного участка

Земельный участок	
вид объекта недвижимости	
Лист № 1 раздела 4	Всего листов раздела 4: 5
Всего разделов: 8	
Всего листов выписки: 22	
06.03.2023г. № КУВИ-001/2023-55930638	
Кадастровый номер: 50:18:0070452:775	
План (чертеж, схема) части земельного участка	
Учетный номер части: 50:18:0070452:775/1	
	
Масштаб 1:2000	
Условные обозначения:	

 <p>ДОКУМЕНТ ПОДПИСАН ЭЛЕКТРОННОЙ ПОДПИСЬЮ Сертификат: 3094B7974B3A8E1E07A347C5A6B6A78 Выдана: ФЕДЕРАЛЬНАЯ СЛУЖБА ГОСУДАРСТВЕННОЙ РЕГИСТРАЦИИ, КАДАСТРА И КАРТОГРАФИИ Действителен с 17.05.2022 по 10.08.2023</p>	
ПОЛНОЕ НАИМЕНОВАНИЕ ДОЛЖНОСТИ	
ИНИЦИАЛЫ, ФАМИЛИЯ	

Земельный участок	
вид объекта недвижимости	
Лист № 2 раздела 4	Всего листов раздела 4: 5
Всего разделов: 8	
Всего листов выписки: 22	
06.03.2023г. № КУВИ-001/2023-55930638	
Кадастровый номер: 50:18:0070452:775	
План (чертеж, схема) части земельного участка	Учетный номер части: 50:18:0070452:775/2
Масштаб 1:2000	
Условные обозначения:	


ДОКУМЕНТ ПОДПИСАН ЭЛЕКТРОННОЙ ПОДПИСЬЮ	
Сертификат: 3094B7974B3CA8E1F07A3475C6A6F478 Владелец: ФЕДЕРАЛЬНАЯ СЛУЖБА ГОСУДАРСТВЕННОЙ РЕГИСТРАЦИИ, КАДАСТРА И КАРТОГРАФИИ Действителен с 17.05.2022 по 10.08.2023	
ПОЛНОЕ НАИМЕНОВАНИЕ ДОЛЖНОСТИ	
ИНИЦИАЛЫ, ФАМИЛИЯ	

Земельный участок	
вид объекта недвижимости	
Лист № 3 раздела 4	Всего листов раздела 4: 5
Лист № 3 раздела 4	Всего разделов: 8
06.03.2023г. № КУВИ-001/2023-55930638	
Кадастровый номер: 50:18:0070452:775	
План (чертеж, схема) части земельного участка	
Учетный номер части: 50:18:0070452:775/3	
Масштаб 1:800	
Условные обозначения:	

ДОКУМЕНТ ПОДПИСАН ЭЛЕКТРОННОЙ ПОДПИСЬЮ Сертификат: 3094B7974B3C8A8E100A347C5A0B6A78 Владелец: ФЕДЕРАЛЬНАЯ СЛУЖБА ГОСУДАРСТВЕННОЙ РЕГИСТРАЦИИ, КАДАСТРА И КАРТОГРАФИИ Действителен с 17.05.2022 по 10.08.2023	
ПОЛНОЕ НАИМЕНОВАНИЕ ДОЛЖНОСТИ	
ИНИЦИАЛЫ, ФАМИЛИЯ	

Выписка из Единого государственного реестра недвижимости об объекте недвижимости
Сведения о частях земельного участка

Земельный участок	
вид объекта недвижимости	
Лист № 1 раздела 4.1	Всего листов раздела 4.1: 4
06.03.2023г. № КУВИ-001/2023-5930638	Всего разделов: 8
Кадастровый номер: 50:18:0070452:775	
Учетный номер части	Площадь, м2
1	3
50:18:0070452:775/1	436
<p>Содержание ограничения в использовании или ограничения права на объект недвижимости или обременения объекта недвижимости</p> <p>3</p> <p>вид ограничения (обременения): ограничения прав на земельный участок, предусмотренные статьей 56 Земельного кодекса Российской Федерации; Срок действия: не установлен; реквизиты документа-основания: постановление Правительства Российской Федерации "Об утверждении формы карты (плана) объекта землеустройства и требований к ее составлению" № 621 от 30.07.2009 № 621 выдан: Правительство Российской Федерации; Содержание ограничения (обременения): На земельные участки, входящие в охранные зоны газораспределительных сетей, в целях предупреждения их повреждения или нарушения условий их нормальной эксплуатации налагаются ограничения (обременения), которыми запрещается лицам, указанным в пункте 2 настоящих Правил: а) строить объекты жилищно-гражданского и производственного назначения; б) сносить и реконструировать мосты, коллекторы, автомобильные и железные дороги с расположенными на них газораспределительными сетями без предварительного выноса этих газопроводов по согласованию с эксплуатационными организациями; в) разрушать берегоукрепительные сооружения, водопропускные устройства, земляные и иные сооружения, предохраняющие газораспределительные сети от разрушений; г) перемещать, повреждать, засыпать и уничтожать опознавательные знаки, контрольно-измерительные пункты и другие устройства газораспределительных сетей; д) устраивать свалки и склады, разливать растворы кислот, солей, щелочей и других химически активных веществ; е) отгораживать и переторживать охранные зоны, препятствовать доступу персонала эксплуатационных организаций к газораспределительным сетям, проведение обслуживания и устранению повреждений газораспределительных сетей; ж) разводить огонь и размещать источники огня; з) рыть погребя, копать и обрабатывать почву сельскохозяйственными и мелиоративными орудиями и механизмами на глубину более 0,3 метра; и) открывать калитки и двери газорегуляторных пунктов, станций кагодной и дренажной защиты, люки подземных колодцев, включать или отключать электроснабжение средств связи, освещения и систем телемеханики; к) набрасывать, приставлять и привязывать к опорам и надземным газопроводам, ограждениям и зданиям газораспределительных сетей посторонние предметы, лестницы, влезать на них; л) самовольно подключаться к газораспределительным сетям;</p> <p>Реестровый номер границы: 50:18-6-17; Вид зоны по документу: Охранная зона газовой распределительной сети от ГРС "Клементьево"; Тип зоны: Охранная зона инженерных коммуникаций; Номер: 1</p>	
50:18:0070452:775/2	436
<p>вид ограничения (обременения): ограничения прав на земельный участок, предусмотренные статьей 56 Земельного кодекса Российской Федерации; Срок действия: не установлен; реквизиты документа-основания: карта (план) от 07.05.2013 №</p>	

 <p>ДОКУМЕНТ ПОДПИСАН ЭЛЕКТРОННОЙ ПОДПИСЬЮ</p>	
<p>Сертификат: 3094B7974B3C8A8E1907A347C6A0B6A78 Владелец: ФЕДЕРАЛЬНАЯ СЛУЖБА ГОСУДАРСТВЕННОЙ РЕГИСТРАЦИИ, КАДАСТРА И КАРТОГРАФИИ Действителен с 17.03.2002 по 10.08.2023</p>	
ПОЛНОЕ наименование ДОЛЖНОСТИ	
ИНИЦИАЛЫ, фамилия	

Земельный участок	
вид объекта недвижимости	
Лист № 2 раздела 4.1	Всего листов раздела 4.1: 4
Всего листов выписки: 22	
06.03.2023г. № КУВИ-001/2023-5930638	
Кадастровый номер: 50:18:0070452:775	
50:18:0070452:775/3	6053
50:18:0070452:775/4	439

№177-РМ; Содержание ограничения (обременения): Постановление Правительства РФ от 20.11.2000 N 878 (ред. от 22.12.2011) "Об утверждении Правил охраны газораспределительных сетей" п.14.; Реестровый номер границы: 50:18-6-43; Вид зоны по документу: Охранная зона газовой распределительной сети от ГРС "Клементьево"; Тип зоны: Охранная зона инженерных коммуникаций; Номер: 1

Вид ограничения (обременения): ограничения прав на земельный участок, предусмотренные статьей 56 Земельного кодекса Российской Федерации; Срок действия: не установлен; реквизиты документа-основания: распоряжение об утверждении границ водохранимых зон, прибрежных защитных полос, береговых линий рек Московской области от 23.12.2020 № 1578-РМ выдан: Министерство экологии и природопользования Московской области; Содержание ограничения (обременения): В соответствии со ст.65 Водного кодекса Российской Федерации от 03.06.2006 № 74-ФЗ в границах водохранимых зон запрещается: 1) использование сточных вод в целях регулирования плодородия почв; 2) размещение кладбищ, скотомогильников, объектов размещения отходов производства и потребления, химических, взрывчатых, токсичных, отравляющих и ядовитых веществ, пунктов захоронения радиоактивных отходов; 3) осуществление авиационных мер по борьбе с вредными организмами; 4) движение и стоянка транспортных средств (кроме специальных транспортных средств), за исключением их движения по дорогам и стоянки на дорогах и в специально оборудованных местах, имеющих твердое покрытие; 5) строительство и реконструкция автозаправочных станций, складов горюче-смазочных материалов (за исключением случаев, если автозаправочные станции, склады горюче-смазочных материалов размещены на территориях портов, инфраструктуры внутренних водных путей, в том числе баз (сооружений) для стоянки маломерных судов, объектов органов федеральной службы безопасности), станций технического обслуживания, используемых для технического осмотра и ремонта транспортных средств, осуществление мойки транспортных средств; 6) размещение специализированных хранилищ пестицидов и агрохимикатов, применение пестицидов и агрохимикатов; 7) сброс сточных, в том числе дренажных, вод; 8) разведка и добыча общераспространенных полезных ископаемых (за исключением случаев, если разведка и добыча общераспространенных полезных ископаемых осуществляются пользователями недр, осуществляющими разведку и добычу иных видов полезных ископаемых, в границах предоставленных им в соответствии с законодательством Российской Федерации о недрах горных отводов и (или) геологических отводов на основании утвержденного технического проекта; Реестровый номер границы: 50:00-6.1481; Вид объекта реестра границ: Зона с особыми условиями использования территории; Вид зоны по документу: Водоохранная зона р. Искона; Тип зоны: Водоохранная зона

Вид ограничения (обременения): ограничения прав на земельный участок, предусмотренные статьей 56 Земельного кодекса Российской Федерации; Срок действия: не установлен; реквизиты документа-основания: распоряжение Министерства экологии и природопользования Московской области "Об утверждении границ охранных зон газораспределительных сетей, расположенных в Московской области" от 04.03.2021 № 158-РМ выдан: Министерство экологии и природопользования Московской области;



ДОКУМЕНТ ПОДПИСАН
ЭЛЕКТРОННОЙ ПОДПИСЬЮ

Сертификат: 3094B7974B3C8A8E1907A347C6A0B6A78

Владелец: ФЕДЕРАЛЬНАЯ СЛУЖБА ГОСУДАРСТВЕННОЙ


РЕГИСТРАЦИИ КАДАСТРА И КАРТОГРАФИИ

Действителен с 17.03.2012 по 10.08.2023


ПОЛНОЕ НАИМЕНОВАНИЕ ДОЛЖНОСТИ

ИНИЦИАЛЫ, ФАМИЛИЯ

Земельный участок	
вид объекта недвижимости	
Лист № 3 раздела 4.1	Всего листов раздела 4.1: 4
Всего листов выписки: 22	
06.03.2023г. № КУВИ-001/2023-5930638	
Кадастровый номер: 50:18:0070452:775	
	<p>Содержание ограничения (обременения): Ограничения согласно Постановлению Правительства РФ от 20.11.2000г. №878 " Об утверждении Правил охраны газораспределительных сетей" п. 14. На земельные участки, входящие в охранные зоны газораспределительных сетей, в целях предупреждения их повреждения или нарушения условий их нормальной эксплуатации налагаются ограничения (обременения), которыми запрещается лицам, указанным в пункте 2 настоящих Правил: а) строить объекты жилищно-гражданского и производственного назначения; б) сносить и реконструировать мосты, коллекторы, автомобильные и железные дороги с расположенными на них газораспределительными сетями без предварительного выноса этих газопроводов по согласованию с эксплуатационными организациями; в) разрушать берегоукрепительные сооружения, водопропускные устройства, земляные и иные сооружения, предохраняющие газораспределительные сети от разрушений; г) перемещать, повреждать, засыпать и уничтожать опознавательные знаки, контрольно-измерительные пункты и другие устройства газораспределительных сетей; д) устраивать свалки и склады, разливать растворы кислот, солей, щелочей и других химически активных веществ; е) огораживать и перегораживать охранные зоны, препятствовать доступу персонала эксплуатационных организаций к газораспределительным сетям, проведению обслуживания и устранению повреждений газораспределительных сетей; ж) разводить огонь и размещать источники огня; з) рыть погребя, копать и обрабатывать почву сельскохозяйственными и мелиоративными орудиями и механизмами на глубину более 0,3 метра; и) открывать калитки и двери газорегуляторных пунктов, станций катодной и дренажной защиты, люки подземных колодцев, включать или отключать электроснабжение средств связи, освещения и систем телемеханики; к) набрасывать, приставлять и привязывать к опорам и надземным газопроводам, ограждениям и зданиям газораспределительных сетей посторонние предметы, лестницы, влезать на них; л) самовольно подключаться к газораспределительным сетям.; Реестровый номер границы: 50:18-6-453; Вид объекта реестра границ: Зона с особыми условиями использования территории; Вид зоны по документу: Охранная зона объекта «Газораспределительная сеть д. Клементьево», кадастровый номер 50:18:0000000:15694; Тип зоны: Охранная зона инженерных коммуникаций</p>
50:18:0070452:775/5	439
<p>вид ограничения (обременения): ограничения прав на земельный участок, предусмотренные статьей 56 Земельного кодекса Российской Федерации; Срок действия: не установлен; реквизиты документа-основания: " Постановление об установлении публичного сервитута в порядке главы V.7. Земельного кодекса Российской Федерации по адресу (местоположение): Московская область, Можайский городской округ, д. Клементьево в пользу акционерного общества «Мособлгаз» (ИНН 5032292612, ОГРН 1175024034734) в целях размещения объекта газового хозяйства – газораспределительная сеть д. Клементьево, кадастровый номер 50:18:0000000:15694, в целях его беспрепятственной эксплуатации, капитального и текущего ремонта" от 23.03.2021 № 720-П выдан: Администрация Можайского городского округа Московской области ; Содержание ограничения (обременения): Публичный сервитут для целей размещения линейных объектов системы газоснабжения, их неотъемлемых технологических частей. Срок установления 588 месяцев.; Реестровый номер границы: 50:18-6-456; Вид объекта реестра границ: Зона с особыми условиями использования территории; Вид зоны по документу:</p>	

 <p>ДОКУМЕНТ ПОДПИСАН ЭЛЕКТРОННОЙ ПОДПИСЬЮ</p>	
<p>Сертификат: 3094B7974B3C84BE107A347C6A06BA78 Владелец: ФЕДЕРАЛЬНАЯ СЛУЖБА ГОСУДАРСТВЕННОЙ РЕГИСТРАЦИИ, КАДАСТРА И КАРТОГРАФИИ Действителен с 17.03.2002 по 10.08.2023</p>	
ПОЛНОЕ наименование Должности	
инициалы, фамилия	


Земельный участок	
вид объекта недвижимости	
Лист № 4 раздела 4.1	Всего листов раздела 4.1: 4
Всего разделов: 8	
Всего листов выписки: 22	
06.03.2023г. № КУВИ-001/2023-5930638	
Кадастровый номер: 50:18:0070452:775	
	Публичный сервитут объекта «Газораспределительная сеть д. Клементьево», кадастровый номер 50:18:0000000:15694; Тип зоны: Зона публичного сервитута

ПОЛНОЕ НАИМЕНОВАНИЕ ДОЛЖНОСТИ	
 <p>ДОКУМЕНТ ПОДПИСАН ЭЛЕКТРОННОЙ ПОДПИСЬЮ Сертификат: 3094B7974B3C8A8E1E07A3475EADBEA78 Владелец: ФЕДЕРАЛЬНАЯ СЛУЖБА ГОСУДАРСТВЕННОЙ РЕГИСТРАЦИИ, КАДАСТРА И КАРТОГРАФИИ Действителен с 17.03.2012 по 10.08.2023</p>	
ИНИЦИАЛЫ, ФАМИЛИЯ	

Выписка из Единого государственного реестра недвижимости об объекте недвижимости
Сведения о частях земельного участка

Земельный участок	
вид объекта недвижимости	
Лист № 1 раздела 4.2	Всего листов раздела 4.2: 5
	Всего разделов: 8
Всего листов выписки: 22	
06.03.2023г. № КУВИ-001/2023-55930638	
Кадастровый номер: 50:18:0070452:775	

Сведения о характерных точках границы части (частей) земельного участка				
Учетный номер части: 50:18:0070452:775/1				
Система координат МСК-50, зона 1				
Номер точки	Координаты, м		Описание закрепления на местности	Средняя квадратичная погрешность определения координат характерных точек границ земельного участка, м
	X	Y		
1	2	3	4	5
1	455951.78	1284239.37	-	-
2	455951	1284235.45	-	-
3	455842.57	1284251.3	-	-
4	455844.22	1284255.1	-	-
1	455951.78	1284239.37	-	-

 ДОКУМЕНТ ПОДПИСАН ЭЛЕКТРОННОЙ ПОДПИСЬЮ Сертификат: 3094B7974B3C8AE1E07A347C6AD6E878 Владелец: ФЕДЕРАЛЬНАЯ СЛУЖБА ГОСУДАРСТВЕННОЙ РЕГИСТРАЦИИ, КАДАСТРА И КАРТОГРАФИИ Действителен с 17.03.2012 по 10.08.2023		инициалы, фамилия
ПОЛНОЕ наименование ДОЛЖНОСТИ		

Земельный участок				
вид объекта недвижимости				
Лист № 2 раздела 4.2	Всего листов раздела 4.2: 5			
Всего разделов: 8				
Всего листов выписки: 22				
06.03.2023г. № КУВИ-001/2023-55930638				
Кадастровый номер: 50:18:0070452:775				
Сведения о характерных точках границы части (частей) земельного участка				
Учетный номер части: 50:18:0070452:775/2				
Система координат: МСК-50, зона 1				
Номер точки	Координаты, м		Описание закрепления на местности	Средняя квадратичная погрешность определения координат характерных точек границ земельного участка, м
	X	Y		
1	2	3	4	5
1	455951.75	1284239.24	-	-
2	455950.97	1284235.32	-	-
3	455882.13	1284245.51	-	0.1
4	455842.57	1284251.3	-	-
5	455844.22	1284255.09	-	-
6	455882.72	1284249.46	-	0.1
1	455951.75	1284239.24	-	-



ДОКУМЕНТ ПОДПИСАН
ЭЛЕКТРОННОЙ ПОДПИСЬЮ
Сертификат: 3094B7974B3CA8E1E07A347C6AD6BA78
Владелец: ФЕДЕРАЛЬНАЯ СЛУЖБА ГОСУДАРСТВЕННОЙ
РЕГИСТРАЦИИ, КАДАСТРА И КАРТОГРАФИИ
Действителен с 17.03.2012 по 10.08.2023

ПОЛНОЕ наименование ДОЛЖНОСТИ


ИНИЦИАЛЫ, фамилия

Земельный участок	
вид объекта недвижимости	
Лист № 3 раздела 4.2	Всего листов раздела 4.2: 5
Всего листов раздела 4.2: 5	Всего разделов: 8
Всего листов выписки: 22	
06.03.2023г. № КУВИ-001/2023-5930638	
Кадастровый номер: 50:18:0070452:775	

Сведения о характерных точках границы части (частей) земельного участка	
Учетный номер части: 50:18:0070452:775/3	

Номер точки	Координаты, м		Описание закрепления на местности	Средняя квадратичная погрешность определения координат характерных точек границ земельного участка, м
	X	Y		
1	2	3	4	5
1	455946.31	1284212.03	-	-
2	455962.47	1284292.79	-	-
3	455938.38	1284305.69	-	-
4	455904.93	1284312.54	-	-
5	455903.59	1284312.99	-	-
6	455893.01	1284289.81	-	-
7	455881.75	1284242.31	-	-
8	455882.84	1284242.21	-	-
9	455880.95	1284222.35	-	-
1	455946.31	1284212.03	-	-

Система координат

ПОЛНОЕ наименование ДОЛЖНОСТИ	
 ДОКУМЕНТ ПОДПИСАН ЭЛЕКТРОННОЙ ПОДПИСЬЮ Сертификат: 3094B7974B3C8AE107A347C6ADB6A78 Владелец: ФЕДЕРАЛЬНАЯ СЛУЖБА ГОСУДАРСТВЕННОЙ РЕГИСТРАЦИИ, КАДАСТРА И КАРТОГРАФИИ Действителен с 17.03.2022 по 10.08.2023	
ИНИЦИАЛЫ, фамилия	

Земельный участок		Земельный участок		
вид объекта недвижимости		вид объекта недвижимости		
Лист № 4 раздела 4.2	Всего листов раздела 4.2: 5	Всего разделов: 8	Всего листов выписки: 22	
06.03.2023г. № КУВИ-001/2023-5930638				
Кадастровый номер:		50:18:0070452:775		
Сведения о характерных точках границы части (частей) земельного участка				
Учетный номер части: 50:18:0070452:775/4				
Система координат				
Номер точки	Координаты, м		Описание закрепления на местности	Средняя квадратичная погрешность определения координат характерных точек границ земельного участка, м
	X	Y		
1	2	3	4	5
1	455854.42	1284249.8	-	-
2	455878.17	1284248.28	-	-
3	455910.34	1284246.74	-	-
4	455952.54	1284243.19	-	-
5	455953.33	1284247.13	-	-
6	455910.61	1284250.73	-	-
7	455878.4	1284252.27	-	-
8	455854.81	1284253.79	-	-
9	455844.25	1284255.17	-	-
10	455842.6	1284251.35	-	-
1	455854.42	1284249.8	-	-



ДОКУМЕНТ ПОДПИСАН
ЭЛЕКТРОННОЙ ПОДПИСЬЮ
Сертификат: 3094B7974B3C8A8E1607A347C6ADB6A78
Владелец: ФЕДЕРАЛЬНАЯ СЛУЖБА ГОСУДАРСТВЕННОЙ
РЕГИСТРАЦИИ, КАДАСТРА И КАРТОГРАФИИ
Действителен с 17.03.2012 по 10.08.2023

ПОЛНОЕ НАИМЕНОВАНИЕ ДОЛЖНОСТИ


ИНИЦИАЛЫ, ФАМИЛИЯ

Земельный участок	
вид объекта недвижимости	
Лист № 5 раздела 4.2	Всего листов раздела 4.2: 5
Всего листов раздела 4.2: 5	Всего разделов: 8
Всего листов выписки: 22	
06.03.2023г. № КУВИ-001/2023-5930638	
Кадастровый номер: 50:18:0070452:775	

Сведения о характерных точках границы части (частей) земельного участка	
Учетный номер части: 50:18:0070452:775/5	

Номер точки	Координаты, м		Описание закрепления на местности	Средняя квадратичная погрешность определения координат характерных точек границ земельного участка, м
	X	Y		
1	2	3	4	5
1	455854.42	1284249.8	-	-
2	455878.17	1284248.28	-	-
3	455910.34	1284246.74	-	-
4	455952.54	1284243.19	-	-
5	455953.33	1284247.13	-	-
6	455910.61	1284250.73	-	-
7	455878.4	1284252.27	-	-
8	455854.81	1284253.79	-	-
9	455844.25	1284255.17	-	-
10	455842.6	1284251.35	-	-
1	455854.42	1284249.8	-	-

Система координат

ПОЛНОЕ наименование ДОЛЖНОСТИ	
 ДОКУМЕНТ ПОДПИСАН ЭЛЕКТРОННОЙ ПОДПИСЬЮ Сертификат: 3094B7974B3C8A8E1607A347C6ADB6A78 Владелец: ФЕДЕРАЛЬНАЯ СЛУЖБА ГОСУДАРСТВЕННОЙ РЕГИСТРАЦИИ, КАДАСТРА И КАРТОГРАФИИ Действителен с 17.03.2012 по 10.08.2023	
инициалы, фамилия	



ФЕДЕРАЛЬНАЯ СЛУЖБА ГОСУДАРСТВЕННОЙ
РЕГИСТРАЦИИ, КАДАСТРА И КАРТОГРАФИИ

ФЕДЕРАЛЬНОЕ ГОСУДАРСТВЕННОЕ
БЮДЖЕТНОЕ УЧРЕЖДЕНИЕ
«ФЕДЕРАЛЬНАЯ КАДАСТРОВАЯ ПАЛАТА
ФЕДЕРАЛЬНОЙ СЛУЖБЫ ГОСУДАРСТВЕННОЙ
РЕГИСТРАЦИИ, КАДАСТРА И КАРТОГРАФИИ»

ФИЛИАЛ ФЕДЕРАЛЬНОГО
ГОСУДАРСТВЕННОГО БЮДЖЕТНОГО
УЧРЕЖДЕНИЯ

«Федеральная кадастровая палата
Федеральной службы государственной
регистрации, кадастра и картографии»
по Московской области

143026, Московская область, Одинцовский район,
р.п. Новоивановское, ул.Агрохимиков, д.6
тел./факс (495) 598-19-89
ОКПО 33971693, ОГРН 1027700485757
КПП 503243001, ИНН 7705401340
E-mail: filial@50.kadastr.ru

14 ИЮЛ 2022

№ 150Х01-45/029.14/22

на № _____ от _____

Администрация Можайского городского
округа Московской области

Заместителю Главы администрации
Можайского городского округа

М.М. Клиньских

ул. Московская, д. 15, г. Можайск,
Московская область, 143200

kuiamrmo2011@mail.ru

О рассмотрении обращения
№ 01-45/02914/22 от 11.07.2022

Уважаемая Мария Михайловна!

Филиал федерального государственного бюджетного учреждения «Федеральная кадастровая палата Росреестра» по Московской области (далее – Филиал) рассмотрел обращение Администрации Можайского городского округа Московской области от 11.07.2022 № 1770 и сообщает.

Филиалом совместно с Управлением Росреестра по Московской области была исправлена техническая ошибка, содержащаяся в Едином государственном реестре недвижимости (далее – ЕГРН), в части ограничения прав на земельный участок, предусмотренные статьей 56 Земельного кодекса Российской Федерации с кадастровым номером 50:18:0070452:775.

В настоящее время ЕГРН содержит актуальные сведения об ограничениях прав в отношении частей земельного участка с кадастровым номером 50:18:0070452:775:

учетный номер части: 50:18:0070452:775/1;

учетный номер зоны или территории: 50:18-6.17;

дата регистрации/учета начала ограничения (обременения): 27.03.2018;

вид обременения: Ограничения прав на земельный участок, предусмотренные статьей 56 Земельного кодекса Российской Федерации;

содержание ограничения: На земельные участки, входящие в охранные зоны газораспределительных сетей, в целях предупреждения их повреждения или нарушения условий их нормальной эксплуатации налагаются ограничения (обременения), которыми запрещается лицам, указанным в пункте 2 настоящих

Правил: а) строить объекты жилищно-гражданского и производственного назначения; б) сносить и реконструировать мосты, коллекторы, автомобильные и железные дороги с расположенными на них газораспределительными сетями без предварительного выноса этих газопроводов по согласованию с эксплуатационными организациями; в) разрушать берегоукрепительные сооружения, водопропускные устройства, земляные и иные сооружения, предохраняющие газораспределительные сети от разрушений; г) перемещать, повреждать, засыпать и уничтожать опознавательные знаки, контрольно-измерительные пункты и другие устройства газораспределительных сетей; д) устраивать свалки и склады, разливать растворы кислот, солей, щелочей и других химически активных веществ; е) огораживать и перегораживать охранные зоны, препятствовать доступу персонала эксплуатационных организаций к газораспределительным сетям, проведению обслуживания и устранению повреждений газораспределительных сетей; ж) разводить огонь и размещать источники огня; з) рыть погреба, копать и обрабатывать почву сельскохозяйственными и мелиоративными орудиями и механизмами на глубину более 0,3 метра; и) открывать калитки и двери газорегуляторных пунктов, станций катодной и дренажной защиты, люки подземных колодцев, включать или отключать электроснабжение средств связи, освещения и систем телемеханики; к) набрасывать, приставлять и привязывать к опорам и надземным газопроводам, ограждениям и зданиям газораспределительных сетей посторонние предметы, лестницы, влезать на них; л) самовольно подключаться к газораспределительным сетям;

документ-основание: Постановление Правительства Российской Федерации «Об утверждении формы карты (плана) объекта землеустройства и требований к ее составлению» № 621 от 30.07.2009 № 621;

Срок действия ограничений (обременений) по сведениям ЕГРН не установлен.

учетный номер части: 50:18:0070452:775/2;

учетный номер зоны или территории: 50:18-6.43;

дата регистрации/учета начала ограничения (обременения): 27.03.2018;

вид обременения: Ограничения прав на земельный участок, предусмотренные статьей 56 Земельного кодекса Российской Федерации;

содержание ограничения: Постановление Правительства РФ от 20.11.2000 № 878 (ред. от 22.12.2011) «Об утверждении Правил охраны газораспределительных сетей» п.14;

документ-основание: Карта (план) от 07.05.2013 №177-PM;

Срок действия ограничений (обременений) по сведениям ЕГРН не установлен.

учетный номер части: 50:18:0070452:775/3;

учетный номер зоны или территории: 50:00-6.1481;

дата регистрации/учета начала ограничения (обременения): 20.03.2021;

вид обременения: Ограничения прав на земельный участок, предусмотренные статьей 56 Земельного кодекса Российской Федерации;

содержание ограничения: В соответствии со ст.65 Водного кодекса Российской Федерации от 03.06.2006 № 74-ФЗ в границах водоохранных зон запрещается: 1) использование сточных вод в целях регулирования плодородия почв; 2) размещение кладбищ, скотомогильников, объектов размещения отходов производства и потребления, химических, взрывчатых, токсичных, отравляющих и ядовитых веществ, пунктов захоронения радиоактивных отходов; 3) осуществление

авиационных мер по борьбе с вредными организмами; 4) движение и стоянка транспортных средств (кроме специальных транспортных средств), за исключением их движения по дорогам и стоянки на дорогах и в специально оборудованных местах, имеющих твердое покрытие; 5) строительство и реконструкция автозаправочных станций, складов горюче-смазочных материалов (за исключением случаев, если автозаправочные станции, склады горюче-смазочных материалов размещены на территориях портов, инфраструктуры внутренних водных путей, в том числе баз (сооружений) для стоянки маломерных судов, объектов органов федеральной службы безопасности), станций технического обслуживания, используемых для технического осмотра и ремонта транспортных средств, осуществление мойки транспортных средств; 6) размещение специализированных хранилищ пестицидов и агрохимикатов, применение пестицидов и агрохимикатов; 7) сброс сточных, в том числе дренажных, вод; 8) разведка и добыча общераспространенных полезных ископаемых (за исключением случаев, если разведка и добыча общераспространенных полезных ископаемых осуществляются пользователями недр, осуществляющими разведку и добычу иных видов полезных ископаемых, в границах предоставленных им в соответствии с законодательством Российской Федерации о недрах горных отводов и (или) геологических отводов на основании утвержденного технического проекта;

документ-основание: Распоряжение об утверждении границ водоохранных зон, прибрежных защитных полос, береговых линий рек Московской области от 23.12.2020 № 1578-РМ;

Срок действия ограничений (обременений) по сведениям ЕГРН не установлен.

учетный номер части: 50:18:0070452:775/4;

учетный номер зоны или территории: 50:18-6.453;

дата регистрации/учета начала ограничения (обременения): 06.05.2021;

вид обременения: Ограничения прав на земельный участок, предусмотренные статьей 56 Земельного кодекса Российской Федерации;

содержание ограничения: Ограничения согласно Постановлению Правительства РФ от 20.11.2000г. №878 «Об утверждении Правил охраны газораспределительных сетей» п. 14. На земельные участки, входящие в охранные зоны газораспределительных сетей, в целях предупреждения их повреждения или нарушения условий их нормальной эксплуатации налагаются ограничения (обременения), которыми запрещается лицам, указанным в пункте 2 настоящих Правил: а) строить объекты жилищно-гражданского и производственного назначения; б) сносить и реконструировать мосты, коллекторы, автомобильные и железные дороги с расположенными на них газораспределительными сетями без предварительного выноса этих газопроводов по согласованию с эксплуатационными организациями; в) разрушать берегоукрепительные сооружения, водопропускные устройства, земляные и иные сооружения, предохраняющие газораспределительные сети от разрушений; г) перемещать, повреждать, засыпать и уничтожать опознавательные знаки, контрольно-измерительные пункты и другие устройства газораспределительных сетей; д) устраивать свалки и склады, разливать растворы кислот, солей, щелочей и других химически активных веществ; е) огораживать и перегораживать охранные зоны, препятствовать доступу персонала эксплуатационных организаций к газораспределительным сетям, проведению обслуживания и устранению повреждений газораспределительных сетей;

ж) разводить огонь и размещать источники огня; з) рыть погреба, копать и обрабатывать почву сельскохозяйственными и мелиоративными орудиями и механизмами на глубину более 0,3 метра; и) открывать калитки и двери газорегуляторных пунктов, станций катодной и дренажной защиты, люки подземных колодцев, включать или отключать электроснабжение средств связи, освещения и систем телемеханики; к) набрасывать, приставлять и привязывать к опорам и надземным газопроводам, ограждениям и зданиям газораспределительных сетей посторонние предметы, лестницы, влезать на них; л) самовольно подключаться к газораспределительным сетям;

документ-основание: Распоряжение Министерства экологии и природопользования Московской области «Об утверждении границ охранных зон газораспределительных сетей, расположенных в Московской области» от 04.03.2021 № 158-РМ;

Срок действия ограничений (обременений) по сведениям ЕГРН не установлен.
учетный номер части: 50:18:0070452:775/5;

учетный номер зоны или территории: 50:18-6.456;

дата регистрации/учета начала ограничения (обременения): 19.05.2021;

вид обременения: Ограничения прав на земельный участок, предусмотренные статьей 56 Земельного кодекса Российской Федерации;

содержание ограничения: Публичный сервитут, для целей размещения линейных объектов системы газоснабжения, их неотъемлемых технологических частей. Срок установления 588 месяцев;

документ-основание: «Постановление об установлении публичного сервитута в порядке главы V.7. Земельного кодекса Российской Федерации по адресу (местоположение): Московская область, Можайский городской округ, д. Клементьево в пользу акционерного общества «Мособлгаз» (ИНН 5032292612, ОГРН 1175024034734) в целях размещения объекта газового хозяйства – газораспределительная сеть д. Клементьево, кадастровый номер 50:18:0000000:15694, в целях его беспрепятственной эксплуатации, капитального и текущего ремонта» от 23.03.2021 № 720-П;

Срок действия ограничений (обременений) по сведениям ЕГРН не установлен.

Начальник отдела
подготовки сведений №1

Н.А. Королева



Е.А. Казинцева
4951 598 19 89 117 048

Сводная информация Комитета по архитектуре и градостроительству Московской области

Категория вопроса: Проведение аукциона по продаже или аукциона на право заключения договора аренды земельного участка

- кадастровый номер:	50:18:0070452:775
- номер кадастрового квартала	50:18:0070452
- площадь земельного участка (кв. м):	8751
- категория земель:	Земли населенных пунктов
- вид разрешенного использования:	рынки, магазины, общественное питание
- цель обращения	проведение торгов в соответствии с Федеральным законом от 21.12.2001 № 178-ФЗ
- адрес (место расположения):	Московская область, Можайский район, д. Клементьево
- дополнительная информация:	-

Таблица 1

№	Ограничения в соответствии с п.1, 2, 3, 4, 7, 13, 14 ч. 5, ч. 8 ст.27 Земельного кодекса Российской Федерации	Сведения	Источник информации
1.	Территории общего пользования:		
1.1	Границы территорий общего пользования и (или) границы территорий, занятых линейными объектами и (или) предназначенных для размещения линейных объектов, утвержденные документацией по планировке территории	Сведения об утвержденной документации по планировке территории отсутствуют	ИСОГД Московской области
1.2	Береговая полоса водного объекта общего пользования* *В соответствии со сведениями о водных объектах, размещенными в ИСОГД Московской области на основании данных Министерства экологии и природопользования **Сведения о расположении на земельном участке / образуемом земельном участке водного объекта общего пользования / части водного объекта общего пользования подлежат уточнению и не содержатся в настоящем разделе	Не расположен	ИСОГД Московской области
2.	Особо охраняемые природные территории.	Не расположен	Постановление Правительства МО от 11.02.2009 № 106/5 «Об утверждении Схемы развития и размещения особо охраняемых природных территорий в Московской области»
3.	Особо ценные объекты культурного наследия народов Российской Федерации, объекты, включенные в Список всемирного наследия, историко-культурные заповедники, объекты археологического наследия, музеи-заповедники (сведения подлежат уточнению)	Не расположен	ИСОГД Московской области

4.	Строительство, реконструкция и (или) эксплуатация (размещение) объектов всех видов транспорта федерального и регионального значения	Не расположен	Постановление Правительства Московской области от 25.03.2016 № 230/8 «Об утверждении Схемы территориального планирования транспортного обслуживания Московской области» (ред. от 07.07.2022)
4.1	Строительство, реконструкция и (или) эксплуатация (размещение) объектов транспорта местного значения	Не расположен	Генеральный план Можайского городского округа Московской области, утвержденный решением Совета депутатов Можайского городского округа Московской области от 29.12.2018 №337/18 (ред. 27.12.2022 № 1132/78)
5.	Зона с особыми условиями использования территории в соответствии с Решением Исполкома Моссовета и Мособлисполкома от 17.04.1980 № 500-1143; постановлением Правительства Москвы и Правительства МО от 17.12.2019 N 1705-ПП/970/44 (ред. от 30.11.2021) (*)	Не расположен	-
5.1	Зона с особыми условиями использования территории в соответствии с СП 2.1.4.2625-10 (*) (сведения подлежат уточнению)	Не расположен	-
5.2	Зона с особыми условиями использования территории в соответствии СанПиН 2.1.4.1110-02 и иными нормативными правовыми актами в сфере санитарного законодательства* *В соответствии со сведениями, размещёнными в ИСОГД Московской области на основании данных Министерства экологии и природопользования Московской области	Не расположен	ИСОГД Московской области
6.	Земли Гослесфонда и лесничества (сведения подлежат уточнению)	Пересечение с Границами лесничеств по Актам КЛХ (ЕГРН) отсутствует; Пересечение с Границами лесничеств по Приказам РЛХ, исключенных Росреестром отсутствует; Пересечение с сельскими лесами 2017 отсутствует; Пересечение с сельскими лесами 2018 отсутствует; Пересечение с землями лесного фонда по сведениям ЕГРН отсутствует; Пересечение с границами лесничества по сведениям ЕГРН отсутствует; Пересечение с иными лесничествами отсутствует	ИСОГД Московской области, "Лесной кодекс Российской Федерации" от 04.12.2006 N 200-ФЗ.

Таблица 2

№	Градостроительные ограничения	Сведения	Источник информации
1.	Зоны с особыми условиями использования территории: - ЗОУИТ по сведениям Росреестра	Водоохранная зона р. Искона; Охранная зона газовой распределительной сети от ГРС "Клементьево"; Охранная зона газовой распределительной сети от ГРС "Клементьево"; Охранная зона объекта «Газораспределительная сеть д. Клементьево», кадастровый номер 50:18:0000000:15694; Публичный сервитут объекта «Газораспределительная сеть д.	ИСОГД Московской области, Публичная кадастровая карта Росреестра

		Клементьево», кадастровый номер 50:18:0000000:15694;	
	- водоохранная зона* *В соответствии со сведениями о водных объектах, размещёнными в ИСОГД Московской области на основании данных Министерства экологии и природопользования Московской области	Расположен: Водоохранная зона реки Искона: 6053 кв.м.;	ИСОГД Московской области
	- прибрежная защитная полоса* *В соответствии со сведениями о водных объектах, размещёнными в ИСОГД Московской области на основании данных Министерства экологии и природопользования Московской области	Не расположен	ИСОГД Московской области
	- зоны санитарной охраны подземных источников водоснабжения в соответствии СанПиН 2.1.4.1110-02 и иными нормативными правовыми актами в сфере санитарного законодательства* *В соответствии со сведениями, размещёнными в ИСОГД Московской области на основании данных Министерства экологии и природопользования Московской области	Не расположен	ИСОГД Московской области
	- зона с особыми условиями использования территории в соответствии с Решением Исполкома Моссовета и Мособлисполкома от 17.04.1980 № 500-1143; постановлением Правительства Москвы и Правительства МО от 17.12.2019 № 1705-ПП/970/44 (ред. от 30.11.2021) (** ; ***)	Расположен **	-
	- зона с особыми условиями использования территории в соответствии с СП 2.1.4.2625-10 (** ; ***) (сведения подлежат уточнению)	Расположен ** (Сведения подлежат уточнению с учетом требований нормативных правовых актов по установлению зон санитарной охраны источников питьевого водоснабжения)	-
	- зона с особыми условиями использования территории в соответствии с распорядительными документами (** ; ***)	Пересечение с распорядительными документами, устанавливающими режим ЗСО отсутствует	-
	- зоны затопления и подтопления* *В соответствии со сведениями,	Не расположен	ИСОГД Московской области

	размещёнными в ИСОГД Московской области на основании приказа Московско-Окского бассейнового водного управления Федерального агентства водных ресурсов от 17.05.2022 № 51		
	- защитная зона объекта культурного наследия	Не расположен	ИСОГД Московской области
	- территория объекта культурного наследия	Не расположен	ИСОГД Московской области
	- зоны охраны объектов культурного наследия	Полностью расположен в зоне регулирования застройки Государственного Бородинского военно-исторического музея-заповедника	Решение Московский областной совет народных депутатов от 27.05.1992 №6/11 Об утверждении территории государственного Бородинского военно-исторического музея-заповедника, его зон охраны и особого режима содержания;
	- охранный зона особо охраняемой природной территории (государственного природного заповедника, национального парка, природного парка, памятника природы)	Не расположен	ИСОГД Московской области
	- приаэродромная территория	Не расположен	ИСОГД Московской области
	- санитарно-защитная зона (сведения подлежат уточнению)	Не расположен	Генеральный план Можайского городского округа Московской области, утвержденный решением Совета депутатов Можайского городского округа Московской области от 29.12.2018 №337/18 (ред. 27.12.2022 № 1132/78)
	- охранный зона трубопроводов (газопроводов, нефтепроводов и нефтепродуктопроводов, аммиакопроводов)	Частично расположен - в охранной зоне газовой распределительной сети от ГРС "Клементьево" ; - в охранной зоне объекта «Газораспределительная сеть д. Клементьево», кадастровый номер 50:18:000000:15694,	Публичная кадастровая карта Росреестра
	- зона минимальных расстояний до магистральных или промышленных трубопроводов (газопроводов, нефтепроводов и нефтепродуктопроводов, аммиакопроводов)	Не расположен	Генеральный план Можайского городского округа Московской области, утвержденный решением Совета депутатов Можайского городского округа Московской области от 29.12.2018 №337/18 (ред. 27.12.2022 № 1132/78)
	- придорожные полосы автомобильных дорог	Не расположен	ИСОГД Московской области, Федеральный закон от 08.11.2007 № 257-ФЗ «Об автомобильных дорогах и о дорожной деятельности в Российской Федерации и о внесении изменений в отдельные законодательные акты Российской Федерации»
	- зона охраняемого объекта	Не расположен	ИСОГД Московской области
	- иные зоны с особыми условиями использования территорий	Не расположен	ИСОГД Московской области
2	Мелиорируемые земли	Не расположен	ИСОГД Московской области
3	Особо ценные сельскохозяйственные угодья	Не относится	Распоряжение Министерства сельского хозяйства и продовольствия Московской области от 10.10.2019 № 20РВ-349 «Об

			утверждении Перечня особо ценных продуктивных сельскохозяйственных угодий, расположенных на территории Московской области, использование которых для других целей не допускается»
4.	Генеральный план: - функциональная(ые) зона (зоны), территория(ии)	О-2- Зона специализированной общественной застройки	Генеральный план Можайского городского округа Московской области, утвержденный решением Совета депутатов Можайского городского округа Московской области от 29.12.2018 №337/18 (ред. 27.12.2022 № 1132/78)
	- расположение в границах населенного пункта	В границах Деревня Клементьево 8751 кв.м;	Генеральный план Можайского городского округа Московской области, утвержденный решением Совета депутатов Можайского городского округа Московской области от 29.12.2018 №337/18 (ред. 27.12.2022 № 1132/78)
5.	Правила землепользования и застройки: - территориальная(ые) зона (зоны) - территория(ии)	О-2(8751 кв.м.); Градостроительный регламент территориальной зоны в приложении. Предельное количество этажей -3	Правила землепользования и застройки территории (части территории) Можайского городского округа Московской области утверждены Постановлением Администрации Можайского городского округа Московской области от 02.06.2021 № 1675-П (ред. 14.12.2022 № 5150-П)
6.	Утвержденные ППТ, ПМТ	Сведения отсутствуют	ИСОГД Московской области
		Подготовлено на основании информации из утвержденных документов территориального планирования, градостроительного зонирования, а также государственных информационных систем, содержащих сведения, предоставленные уполномоченными органами. Информация актуальна на дату подготовки	



Приложение

Правила землепользования и застройки территории (части территории) Можайского городского округа Московской области, утвержденные постановлением Администрации Можайского городского округа Московской области от 02.06.2021 № 1675-П (ред. 14.12.2022 № 5150-П)

О-2 – СПЕЦИАЛИЗИРОВАННАЯ ОБЩЕСТВЕННО-ДЕЛОВАЯ ЗОНА

Специализированная общественно-деловая зона О-2 установлена для обеспечения условий формирования территорий с широким спектром социальных и коммунально-бытовых функций, ориентированных на удовлетворение повседневных и периодических потребностей населения.

Градостроительный регламент территориальной зоны должен применяться с учетом требований СП 2.1.4.2625-10 «Зоны санитарной охраны источников питьевого водоснабжения г. Москвы» (утв. постановлением Главного государственного санитарного врача РФ от 30.04.2010 № 45) и других нормативных правовых актов по установлению зон санитарной охраны источников питьевого водоснабжения.

Градостроительные регламенты для зоны О-2 применяются в части, не противоречащей утвержденным Приказом Министерства культуры Российской Федерации от 19 марта 2012 г. № 194 «Об утверждении границ территории объекта культурного наследия федерального значения достопримечательного места "Бородинское поле и памятники на нем", характера ее использования, ограничений и требований к хозяйственной деятельности, проектированию и строительству» режимам зон охраны объекта культурного наследия федерального значения достопримечательного места "Бородинское поле и памятники на нем", а также в части не противоречащей режимам содержания территории Государственного Бородинского военно-исторического музея-заповедника (Решение Малого Совета Московского областного Совета народных депутатов от 27 мая 1992 г. № 6/11 «Об утверждении территории государственного Бородинского военно-исторического музея-заповедника, его зон охраны и особого режима содержания»).

Основные виды разрешенного использования

№ п/п	Наименование ВРИ	Код (числовое обозначение ВРИ)	Предельные размеры земельных участков (кв. м)		Максимальный процент застройки	Минимальные отступы от границ земельного участка (м)*
			min	max		
1.	Коммунальное обслуживание	3.1	Не подлежат установлению			3
2.	Дома социального обслуживания	3.2.1	Не подлежат установлению			3
3.	Оказание социальной помощи населению	3.2.2	Не подлежат установлению			3
4.	Оказание услуг связи	3.2.3	Не подлежат установлению			3
5.	Бытовое обслуживание	3.3	Не подлежат установлению			3
6.	Здравоохранение	3.4	Не подлежат установлению			3
7.	Амбулаторно-поликлиническое обслуживание	3.4.1	Не подлежат установлению			3
8.	Стационарное медицинское обслуживание	3.4.2	Не подлежат установлению			3

Приложение

Правила землепользования и застройки территории (части территории) Можайского городского округа Московской области, утвержденные постановлением Администрации Можайского городского округа Московской области от 02.06.2021 № 1675-П (ред. 14.12.2022 № 5150-П)

№ п/п	Наименование ВРИ	Код (числовое обозначение ВРИ)	Пределные размеры земельных участков (кв. м)		Максимальный процент застройки	Минимальные отступы от границ земельного участка (м)*
			min	max		
9.	Медицинские организации особого назначения	3.4.3	Не подлежат установлению			3
10.	Образование и просвещение	3.5	Не подлежат установлению			3
11.	Дошкольное, начальное и среднее общее образование	3.5.1	Не подлежат установлению			3
12.	Среднее и высшее профессиональное образование	3.5.2	Не подлежат установлению			3
13.	Культурное развитие	3.6	Не подлежат установлению			3
14.	Объекты культурно-досуговой деятельности	3.6.1	Не подлежат установлению			3
15.	Парки культуры и отдыха	3.6.2	Не подлежат установлению			3
16.	Общественное управление	3.8	Не подлежат установлению			3
17.	Государственное управление	3.8.1	Не подлежат установлению			3
18.	Представительская деятельность	3.8.2	Не подлежат установлению			3
19.	Обеспечение деятельности в области гидрометеорологии и смежных с ней областях	3.9.1	Не подлежат установлению			3
20.	Ветеринарное обслуживание	3.10	Не подлежат установлению			3
21.	Амбулаторное ветеринарное обслуживание	3.10.1	Не подлежат установлению			3
22.	Обеспечение спортивно-зрелищных мероприятий	5.1.1	Не подлежат установлению			3
23.	Обеспечение занятий спортом в помещениях	5.1.2	Не подлежат установлению			3
24.	Площадки для занятий спортом	5.1.3	Не подлежат установлению			3
25.	Оборудованные площадки для занятий спортом	5.1.4	Не подлежат установлению			3
26.	Водный спорт	5.1.5	Не подлежат установлению			3
27.	Авиационный спорт	5.1.6	Не подлежат установлению			3
28.	Спортивные базы	5.1.7	Не подлежат установлению			3

Приложение

Правила землепользования и застройки территории (части территории) Можайского городского округа Московской области, утвержденные постановлением Администрации Можайского городского округа Московской области от 02.06.2021 № 1675-П (ред. 14.12.2022 № 5150-П)

№ п/п	Наименование ВРИ	Код (числовое обозначение ВРИ)	Предельные размеры земельных участков (кв. м)		Максимальный процент застройки	Минимальные отступы от границ земельного участка (м)*
			min	max		
29.	Связь	6.8	Не подлежат установлению			
30.	Автомобильный транспорт	7.2	Не распространяется			
31.	Обеспечение внутреннего правопорядка	8.3	Не подлежат установлению			
32.	Историко-культурная деятельность	9.3	Не распространяется			
33.	Земельные участки (территории) общего пользования	12.0	Не распространяется			
34.	Улично-дорожная сеть	12.0.1	Не подлежат установлению			
35.	Благоустройство территории	12.0.2	Не подлежат установлению			

Вспомогательные виды разрешенного использования

1. Коммунальное обслуживание – 3.1
2. Связь – 6.8
3. Обеспечение внутреннего правопорядка – 8.3.

Условно разрешенные виды использования

№ п/п	Наименование ВРИ	Код (числовое обозначение ВРИ)	Предельные размеры земельных участков (кв. м)		Максимальный процент застройки, в том числе в зависимости от количества надземных этажей	Минимальные отступы от границ земельного участка (м)*
			min	max		
1.	Хранение автотранспорта	2.7.1	Не подлежат установлению			3(0)**
2.	Размещение гаражей для собственных нужд	2.7.2	Не подлежат установлению			3(0)**
3.	Социальное обслуживание	3.2	Не подлежат установлению			3
4.	Общезития	3.2.4	Не подлежат установлению		60%	3
5.	Обеспечение научной деятельности	3.9	Не подлежат установлению			3
6.	Приюты для животных	3.10.2	Не подлежат установлению			3
7.	Деловое управление	4.1	Не подлежат установлению			3
8.	Магазины	4.4	200	Не подлежат установлению	60%	3

Приложение

Правила землепользования и застройки территории (части территории) Можайского городского округа Московской области, утвержденные постановлением Администрации Можайского городского округа Московской области от 02.06.2021 № 1675-П (ред. 14.12.2022 № 5150-П)

№ п/п	Наименование ВРИ	Код (числовое обозначение ВРИ)	Предельные размеры земельных участков (кв. м)		Максимальный процент застройки, в том числе в зависимости от количества надземных этажей	Минимальные отступы от границ земельного участка (м)*
			min	max		
9.	Банковская и страховая деятельность	4.5	Не подлежат установлению			3
10.	Общественное питание	4.6	Не подлежат установлению			3
11.	Гостиничное обслуживание	4.7	Не подлежат установлению		60%	3
12.	Служебные гаражи	4.9	Не подлежат установлению			3
13.	Стоянка транспортных средств	4.9.2	Не подлежат установлению			3
14.	Спорт	5.1	Не подлежат установлению			3
15.	Грубопроходный транспорт	7.5	Не распространяется			

* - Для объектов капитального строительства, общая площадь которых составляет более 1500 квадратных метров, минимальные отступы от границ земельного участка не подлежат установлению, а определяются в соответствии с требованиями СП 4.13130 и иными нормативными документами за исключением видов разрешенного использования «магазин» (4.4), «общеджития» (3.2.4), «гостиничное обслуживание» (4.7). Для видов разрешенного использования 4.4 (Магазины) отступы от многоквартирных домов 50 м, если иное не подтверждено требованиями технических регламентов.

** - Существующие объекты гаражного назначения, предназначенные для хранения личного автотранспорта граждан, имеющие одну или более общих стен с другими объектами гаражного назначения, предназначенными для хранения личного автотранспорта граждан.

Предельная максимальная этажность определяется с учетом требований п. 9 ст. 11 настоящих Правил.
Показатели по параметрам застройки зоны О-2: территории объектов обслуживания населения, требования и параметры по временному хранению индивидуальных транспортных средств, размещению объектов гаражного назначения и открытых автостоянок (парковок), требования и параметры к доле озелененной территории земельных участков, регламентируются и устанавливаются нормативами градостроительного проектирования.



МСЭД

ГЛАВНОЕ УПРАВЛЕНИЕ КУЛЬТУРНОГО НАСЛЕДИЯ МОСКОВСКОЙ ОБЛАСТИ

бульвар Строителей, д. 1, г. Красногорск,
Московская область, 143407

тел.: +7 (498) 602-19-66, факс +7 (498) 602-19-69
email: gukn@mosreg.ru

20.10.2021

34Исх-6291

Заместителю Главы Администрации
Можайского городского округа
Московской области

М.Г. Азаренковой

Уважаемая Мария Михайловна!

В ответ на Ваше письмо № 3032исх/1.1-19 о предоставлении заключения в части касающейся относительно земельных участков с кадастровыми номерами 50:18:0080415:1705 (г. Можайск, ул. Ватутина), 50:18:0030421:768 (Можайский г.о., д. Большое Новосурино) и 50:18:0070452:775 (Можайский г.о., д. Клементьево), Главное управление культурного наследия Московской области (далее – Главное управление) информирует о следующем.

1. На участках отсутствуют памятники истории и культуры, включенные в единый государственный реестр объектов культурного наследия (памятников истории и культуры) народов Российской Федерации, а также выявленные объекты культурного наследия.

2. В соответствии с Решением Малого Совета Мособлсовета от 27.05.1992 № 6/11 «Об утверждении территории Государственного Бородинского военно-исторического музея-заповедника, его зон охраны и особого режима содержания» (далее – Решение) утверждены границы зон охраны Государственного Бородинского военно-исторического музея-заповедника, а также режимы содержания данных зон.

В соответствии с Решением (п. 1.1. Приложение 5) режим содержания зоны регулирования застройки действует в границах населенных пунктов, размещенных в соответствии с согласованными и утвержденными в установленном порядке генеральными планами, а также предусматривающий определенную строительную деятельность в границах населенных пунктов, определенных списками 1, 2 и 3 приложения 5 Решения, а также предусматривается строительство объектов в границах городской черты г. Можайска.

В списке 3 Решения значится населенный пункт Новосурино, в границах которого разрешается: жилищное строительство домов усадебного типа; строительство производственных зданий сельскохозяйственного назначения.

В границах города Можайска разрешается строительство объектов в соответствии с утвержденным в установленном порядке генеральным планом.

Так же, п. 1.3 приложения 5 Решения, предусмотрено жилищное строительство домов усадебного типа в населенных пунктах, существующих и утраченных в период со второй половины XIX века по настоящее время.

В соответствии с генеральным планом Можайского городского округа Московской области, утвержденного Решением Совета депутатов Можайского городского округа Московской области от 29.12.2018 № 337/18, земельный участок 50:18:0080415:1705 расположен в границах г. Можайска, участок 50:18:0030421:768 расположен в границах д. Большое Новосурино, а участок 50:18:0070452:775 в границах д. Клементьево и, следовательно, участки находятся в зоне регулирования застройки Государственного Бородинского военно-исторического музея-заповедника.

Таким образом:

- освоение участка 50:18:0080415:1705 должно проводиться в соответствии с утвержденным генеральным планом Можайского городского округа, утвержденного Решением Совета депутатов Можайского городского округа Московской области от 29.12.2018 № 337/18;

- на земельном участке 50:18:0030421:768 разрешается: жилищное строительство домов усадебного типа; строительство производственных зданий сельскохозяйственного назначения;

- на земельном участке 50:18:0070452:775 разрешается жилищное строительство домов усадебного типа.

3. В утвержденных зонах охраны объектов культурного наследия хозяйственная и строительная деятельность может осуществляться только в строгом соответствии с утвержденными режимами использования земель и градостроительными регламентами в границах данных зон.

4. В соответствии с п. 1 ст. 36 Федерального закона от 25.06.2002 № 73-ФЗ «Об объектах культурного наследия (памятниках истории и культуры) народов Российской Федерации» (далее – Федеральный закон) проектирование и проведение земляных, строительных, мелиоративных, хозяйственных работ, указанных в ст. 30 Федерального закона, осуществляются при отсутствии на данной территории 3 категории объектов:

- объектов культурного наследия, включенных в реестр (федерального, регионального и местного (муниципального) значений);

- выявленных объектов культурного наследия;

- объектов, обладающих признаками объекта культурного наследия.

Сведений об отсутствии на рассматриваемых земельных участках объектов, обладающих признаками объекта культурного наследия, Главное управление не имеет.

В ходе рассмотрения установлено, что участки проектирования расположены на территории с техногенным нарушением поверхности земли, занятой объектами капитального строительства, в связи с чем, Главное управление считает нецелесообразным проведение дополнительной государственной историко-культурной экспертизы земельных участков.

В границах города Можайска разрешается строительство объектов в соответствии с утвержденным в установленном порядке генеральным планом.

Так же, п. 1.3 приложения 5 Решения, предусмотрено жилищное строительство домов усадебного типа в населенных пунктах, существующих и утраченных в период со второй половины XIX века по настоящее время.

В соответствии с генеральным планом Можайского городского округа Московской области, утвержденного Решением Совета депутатов Можайского городского округа Московской области от 29.12.2018 № 337/18, земельный участок 50:18:0080415:1705 расположен в границах г. Можайска, участок 50:18:0030421:768 расположен в границах д. Большое Новосурино, а участок 50:18:0070452:775 в границах д. Клементьево и, следовательно, участки находятся в зоне регулирования застройки Государственного Бородинского военно-исторического музея-заповедника.

Таким образом:

- освоение участка 50:18:0080415:1705 должно проводиться в соответствии с утвержденным генеральным планом Можайского городского округа, утвержденного Решением Совета депутатов Можайского городского округа Московской области от 29.12.2018 № 337/18;

- на земельном участке 50:18:0030421:768 разрешается: жилищное строительство домов усадебного типа; строительство производственных зданий сельскохозяйственного назначения;

- на земельном участке 50:18:0070452:775 разрешается жилищное строительство домов усадебного типа.

3. В утвержденных зонах охраны объектов культурного наследия хозяйственная и строительная деятельность может осуществляться только в строгом соответствии с утвержденными режимами использования земель и градостроительными регламентами в границах данных зон.

4. В соответствии с п. 1 ст. 36 Федерального закона от 25.06.2002 № 73-ФЗ «Об объектах культурного наследия (памятниках истории и культуры) народов Российской Федерации» (далее – Федеральный закон) проектирование и проведение земляных, строительных, мелиоративных, хозяйственных работ, указанных в ст. 30 Федерального закона, осуществляются при отсутствии на данной территории 3 категории объектов:

- объектов культурного наследия, включенных в реестр (федерального, регионального и местного (муниципального) значений);

- выявленных объектов культурного наследия;

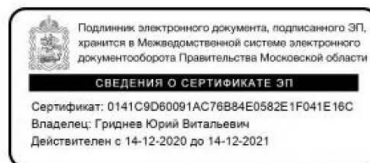
- объектов, обладающих признаками объекта культурного наследия.

Сведений об отсутствии на рассматриваемых земельных участках объектов, обладающих признаками объекта культурного наследия, Главное управление не имеет.

В ходе рассмотрения установлено, что участки проектирования расположены на территории с техногенным нарушением поверхности земли, занятой объектами капитального строительства, в связи с чем, Главное управление считает нецелесообразным проведение дополнительной государственной историко-культурной экспертизы земельных участков.

В соответствии со ст. 36 Федерального закона в случае обнаружения объекта, обладающего признаками объекта культурного наследия, земляные, строительные, хозяйственные и иные работы должны быть немедленно приостановлены, и исполнитель работ в течение трех рабочих дней со дня их обнаружения обязан направить заявление в письменной форме об указанных объектах в Главное управление.

И.о. начальника Главного управления
культурного наследия Московской области



Ю.В. Гриднев

Юдичева А.И.
(498) 6021966 доб. 46226

**МСЭД**

АДМИНИСТРАЦИЯ МОЖАЙСКОГО ГОРОДСКОГО ОКРУГА МОСКОВСКОЙ ОБЛАСТИ

ул. Московская, дом 15, г. Можайск
Московская область, 143200

Тел. 8-496-38-22-451, 8-496-38-22-107,
Факс 8-496-38-24-908
E-mail: mozhaysk@mosreg.ru
www.admmozhaysk.ru

13.03.2023 № 132ИСХ-1081

На № _____ от _____

**Первому заместителю
руководителя Комитета
по конкурентной политике
Московской области**

С.Н. Журавлёвой

Уважаемая Светлана Николаевна!

Администрация Можайского городского округа Московской области с целью организации и проведения продажи муниципального имущества, находящегося в собственности Можайского городского округа Московской области, посредством публичного предложения в электронной форме, сообщает дополнительную информацию:

1. Здание, назначение: нежилое, площадь 842 кв.м, кадастровый номер 50:18:0000000:15341, адрес объекта: Московская область, Можайский район, д. Клементьево, в пользование на праве аренды и безвозмездного пользования не передано, договоры не заключались, юридически и фактически свободно и не занято третьими лицами.

Фактическое состояние и планировка указанного здания соответствует представленным Администрацией Можайского городского округа фотоматериалам и техническим документам.

2. На земельном участке с кадастровым номером 50:18:0070452:775 (вид разрешенного использования: рынки, магазины, общественное питание), расположенном по адресу: Московская область, Можайский район, д. Клементьево, расположено здание с кадастровым номером 50:18:0000000:15341.

Какие – либо иные строения, сооружения, объекты незавершенного строительства, принадлежащие публично – правовым образованиям, гражданам или юридическим лицам на указанном земельном участке отсутствуют.

Самовольные постройки, в том числе здания, сооружения или другие строения на вышеуказанном земельном участке не расположены.

Данный земельный участок не является земельным участком общего пользования, не расположен в границах земель общего пользования, территории общего пользования, которыми беспрепятственно пользуется неограниченный круг лиц (в том числе площади, улицы, проезды, набережные, береговые полосы водных объектов общего пользования, скверы, бульвары).

В отношении земельного участка с кадастровым номером 50:18:0070452:775 не заключен договор на размещение нестационарного торгового объекта (НТО), не выданы и не планируются к выдаче разрешения на размещение НТО в границах земельного участка.

Кроме того, договоры аренды на вышеуказанное имущество с третьими лицами, договоры безвозмездного пользования не заключены, земельный участок юридически и фактически свободен и не занят третьими лицами.

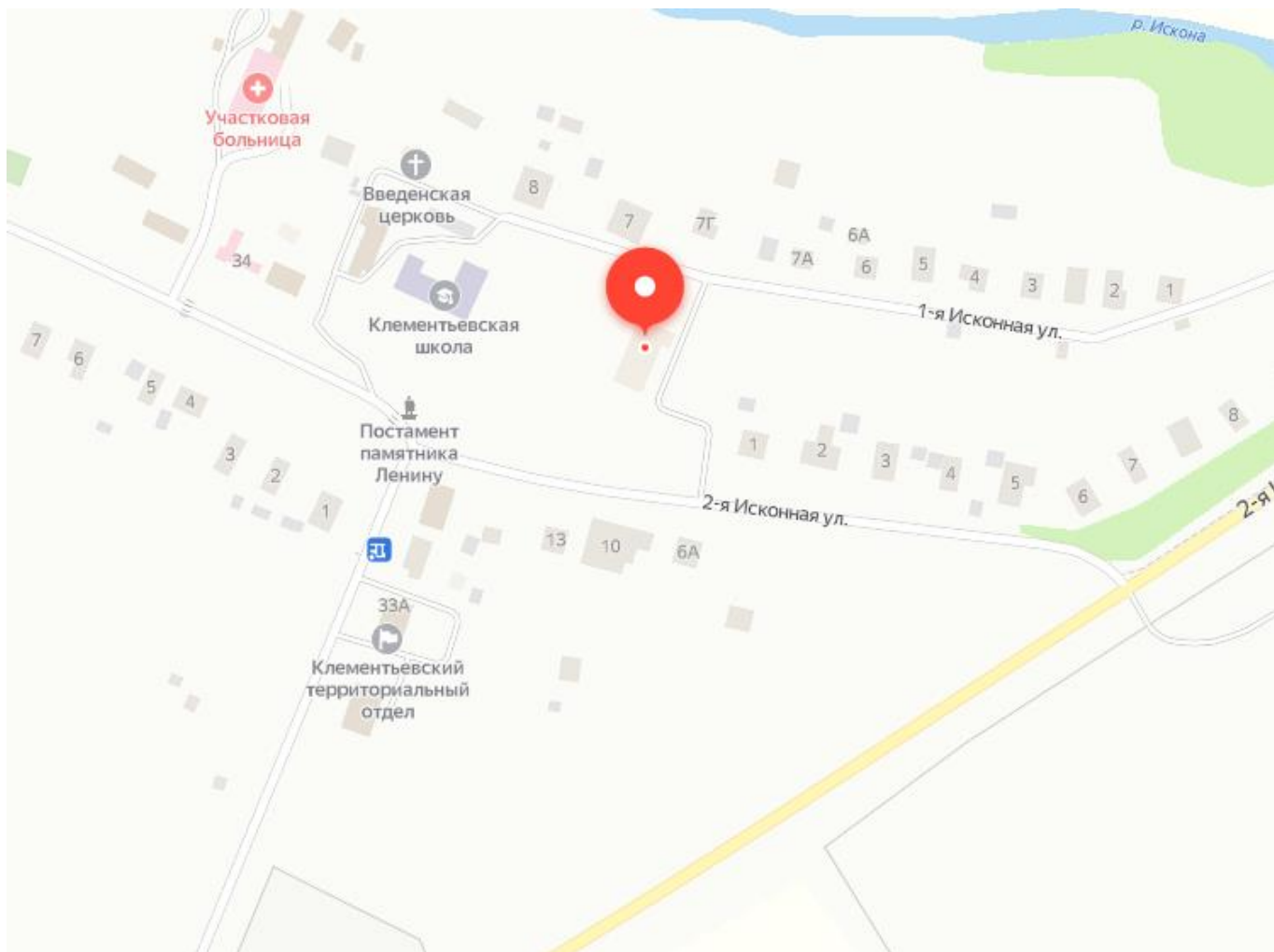
**Заместитель Главы Администрации
Можайского городского округа**

М.М. Клинских



Тюрина М.Н.
8 (49638) 23-440

Фотоматериалы



















ФОРМА ЗАЯВКИ НА УЧАСТИЕ В ПРОДАЖЕ ПОСРЕДСТВОМ ПУБЛИЧНОГО ПРЕДЛОЖЕНИЯ В ЭЛЕКТРОННОЙ ФОРМЕ

В комиссию по проведению продажи

Претендент

(Ф.И.О. физического лица, индивидуального предпринимателя,
наименование юридического лица с указанием организационно-правовой формы)

в лице _____

(Ф.И.О. руководителя юридического лица или уполномоченного лица)

действующего на основании¹ _____

(Устав, Положение, Соглашение, Доверенности и т.д.)

Паспортные данные: серия.....№....., дата выдачи «.....»
кем выдан.....
Адрес:
Контактный телефон
ОГРНИП
ИНН..... КПП..... ОГРН.....
Представитель²(Ф.И.О.).....
Паспортные данные представителя: серия.....№....., дата выдачи «.....»
кем выдан
Адрес:.....
Контактный телефон

принял решение об участии в продаже посредством публичного предложения имущества и обязуется обеспечить поступление задатка в размере _____ руб. (сумма прописью), в сроки и в порядке, установленные в Информационном сообщении на указанное имущество и в соответствии с Регламентом Оператора электронной площадки.

1. Претендент обязуется:
 - 1.1. Соблюдать условия и порядок проведения продажи, содержащиеся в Информационном сообщении и Регламенте Оператора электронной площадки.³
 - 1.2. В случае признания Победителем продажи заключить договор купли-продажи с Продавцом, подписать акт приема-передачи в соответствии с порядком, сроками и требованиями, установленными Информационным сообщением и договором купли-продажи.
 2. Задаток Победителя продажи засчитывается в счет оплаты приобретаемого имущества.
 3. Претендент согласен и принимает все условия, требования, положения Информационного сообщения, проекта договора купли-продажи и Регламента Оператора электронной площадки, и они ему понятны. Претенденту известно фактическое состояние и технические характеристики имущества (п.1.) **и он не имеет претензий к ним.**
 4. Претендент извещен о том, что он вправе отозвать Заявку в любое время до установленных даты и времени окончания приема/подачи заявок, в порядке, установленном в Информационном сообщении.
 5. Ответственность за достоверность представленных документов и информации несет Претендент.
 6. Претендент подтверждает, что на дату подписания настоящей Заявки ознакомлен с порядком проведения продажи, порядком внесения, блокирования и прекращения блокирования денежных средств в качестве задатка, Информационным сообщением и проектом договора купли-продажи, и они ему понятны. Претендент подтверждает, что надлежащим образом идентифицировал и ознакомлен с реальным состоянием выставляемого на продажу имущества в результате осмотра, который осуществляется по адресу местонахождения имущества.
 7. Претендент осведомлен и согласен с тем, что Уполномоченный орган, Оператор электронной площадки и Продавец не несут ответственности за ущерб, который может быть причинен Претенденту отменой продажи, внесением изменений в Информационное сообщение, а также приостановлением процедуры проведения продажи. При этом Претендент считается уведомленным об отмене продажи, внесении изменений в Информационное сообщение с даты публикации информации об отмене продажи, внесении изменений в Информационное сообщение на официальном сайте торгов Российской Федерации в информационно-телекоммуникационной сети «Интернет» для размещения информации о проведении торгов www.torgi.gov.ru и сайте Оператора электронной площадки.
 8. Условия продажи по данному имуществу с Претендентом являются условиями публичной оферты, а подача Заявки на участие в продаже в установленные в Информационном сообщении сроки и порядке являются акцептом оферты в соответствии со статьей 438 Гражданского кодекса Российской Федерации.
 9. В соответствии с Федеральным законом от 27.07.2006 № 152-ФЗ «О персональных данных» (далее - Федеральный закон от 27.07.2006 № 152-ФЗ), подавая Заявку, Претендент дает согласие на обработку персональных данных, указанных выше и содержащихся в представленных документах, в целях участия в продаже (под обработкой персональных данных понимается совершение, в том числе, следующих действий: сбор, систематизация, накопление, хранение, уточнение (обновление, изменение), использование, обезличивание, блокирование, уничтожение персональных данных, описание способов обработки данных приведено в Федеральном законе от 27.07.2006 № 152-ФЗ), а также на передачу такой информации третьим лицам, в случаях, установленных нормативными документами вышестоящих органов и законодательством. Настоящее согласие действует бессрочно и может быть отозвано в любой момент по соглашению сторон. Претендент подтверждает, что ознакомлен с положениями Федерального закона от 27.07.2006 №152-ФЗ, права и обязанности в области защиты персональных данных ему известны.

1. Заполняется при подаче Заявки юридическим лицом, или лицом действующим на основании доверенности.

2 Заполняется при подаче Заявки лицом, действующим по доверенности.

3 Ознакомлен с Регламентом Оператора электронной площадки при регистрации (аккредитации) на электронной площадке

**Договор купли-продажи
муниципального имущества в электронной форме**

Московская область,
г. Можайск

«__» _____ 20__ г.

Муниципальное образование Можайский городской округ Московской области, Устав муниципального образования № RU 503610002018001, зарегистрирован Управлением Министерства юстиции Российской Федерации по Московской области 07.08.2018, от имени которого действует **Комитет по управлению имуществом администрации Можайского городского округа Московской области**, идентификационный номер налогоплательщика (ИНН) 5028003850, внесенный в Единый государственный реестр юридических лиц 05.11.2002 Инспекцией МНС РФ по г. Можайску Московской области за основным государственным регистрационным номером (ОГРН) 1025003471756, именуемый _____ в _____ дальнейшем «Продавец», в лице _____, действующего на основании Положения о Комитете по управлению имуществом администрации Можайского городского округа Московской области, утвержденного решением Совета депутатов Можайского городского округа Московской области от 19.06.2018 № 37/6, _____, с одной стороны, и

(для юридических лиц)

(организационная форма и наименование юридического лица)

идентификационный номер налогоплательщика (ИНН) _____, внесенное в Единый государственный реестр юридических лиц _____ за основным государственным регистрационным номером (ОГРН) _____, именуемое в дальнейшем «Покупатель», в лице _____, действующего на основании Устава, _____,

(для физических лиц)

Гражданин _____
(фамилии, имя, отчество)

дата рождения _____, место рождения _____, пол: _____ паспорт серии _____ № _____ выдан _____, код подразделения _____, зарегистрирован(-а) по адресу: _____, именуемый(-ая) в дальнейшем «Покупатель», с другой стороны, совместно именуемые «Стороны», на основании протокола _____ заключили настоящий договор купли-продажи муниципального имущества (далее – Договор) о нижеследующем:

1. Предмет Договора

1.1. Продавец передает, а Покупатель принимает в собственность за плату следующее имущество, находящееся в собственности Можайского городского округа Московской области:

- здание, назначение: нежилое, площадь 842 кв.м, кадастровый номер 50:18:0000000:15341, адрес объекта: Московская область, Можайский район, д. Клементьево (далее – Здание);

- земельный участок с кадастровым номером 50:18:0070452:775, категория земель: земли населенных пунктов, разрешенное использование: рынки, магазины, общественное питание, площадь 8751 кв.м, адрес объекта: Московская область, Можайский район, д. Клементьево (далее - Земельный участок) (далее совместно именуемые - Имущество).

Земельный участок имеет следующие ограничения (обременения):

- Ограничения прав на часть (436 кв.м) 50:18:0070452:775/1 Земельного участка, предусмотренные статьей 56 Земельного кодекса Российской Федерации: 50:18-6.17: Охранная зона газовой распределительной сети от ГРС «Клементьево»;

- Ограничения прав на часть (436 кв.м) 50:18:0070452:775/2 Земельного участка, предусмотренные статьей 56 Земельного кодекса Российской Федерации: 50:18-6.43: Охранная зона газовой

распределительной сети от ГРС «Клементьево»;

- Ограничения прав на часть (439 кв.м) 50:18:0070452:775/4 Земельного участка, предусмотренные статьей 56 Земельного кодекса Российской Федерации: 50:18-6.453: Охранная зона объекта «Газораспределительная сеть д. Клементьево», кадастровый номер 50:18:0000000:15694;

- Ограничения прав на часть (439 кв.м) 50:18:0070452:775/5 Земельного участка, предусмотренные статьей 56 Земельного кодекса Российской Федерации: 50:18-6.456: Публичный сервитут объекта «Газораспределительная сеть д. Клементьево», кадастровый номер 50:18:0000000:15694;

- Ограничения прав на часть (6 053 кв.м) 50:18:0070452:775/3 Земельного участка, предусмотренные статьей 56 Земельного кодекса Российской Федерации: 50:00-6.1481: Водоохранная зона р. Искона;

- Земельный участок частично расположен в Водоохранной зоне (р. Искона);

- Земельный участок расположен в зоне с особыми условиями использования территории в соответствии с Решением Исполкома Моссовета и Мособлисполкома от 17.04.1980 № 500-1143, Постановлением Правительства Москвы и Правительства МО от 17.12.2019 № 1705-ПП/970/44 «О зонах санитарной охраны источников питьевого и хозяйственно-бытового водоснабжения на территории города Москвы и Московской области» (ред. от 30.11.2021) (**);

- Земельный участок расположен в зоне с особыми условиями использования территории в соответствии с СП 2.1.4.2625-10 (**) (сведения подлежат уточнению с учетом требований нормативных правовых актов по установлению зон санитарной охраны источников питьевого водоснабжения).

- Земельный участок полностью расположен в зоне регулирования застройки Государственного Бородинского военно-исторического музея-заповедника.

1.2. Указанное в пункте 1.1 Договора Имущество является собственностью Продавца на основании Закона Московской области от 27.01.2018 № 1/2018-ОЗ «Об организации местного самоуправления на территории Можайского муниципального района», решения Совета депутатов Можайского городского округа Московской области от _____ № _____ «_____».

Право собственности на Имущество зарегистрировано в Управлении Федеральной службы государственной регистрации, кадастра и картографии по Московской области, о чем в Едином государственном реестре недвижимости сделаны записи регистрации от _____ № _____, от _____ № _____.

2. Условия и порядок оплаты Имущества

2.1. Установленная по итогам продажи посредством публичного предложения цена Имущества составляет _____ (_____) рублей (с учетом налога на добавленную стоимость (далее - НДС)).

2.2. Оплата за Имущество производится Покупателем единовременно (одной суммой, одним платежным документом с обязательным заполнением всех реквизитов, перечисленных в настоящем пункте Договора) в безналичном порядке в бюджет Можайского городского округа Московской области в течение 10 (десяти) дней после заключения Договора.

2.3. Расчет между Сторонами в соответствии с пунктом 2.2 Договора производится в следующем порядке:

2.3.1. Платеж за Имущество в сумме _____ (____) рублей ____ копеек (с учетом НДС __) производится Покупателем в следующем порядке:

1) Задаток в размере _____ (_____) рублей, без учета НДС, внесенный Покупателем в соответствии с информационным сообщением о продаже муниципального имущества, засчитывается в счет оплаты Имущества.

2) **если Покупатель является налоговым агентом по уплате НДС:**

- оставшаяся сумма платежа (без учета задатка и НДС __) в размере _____ (_____) рублей _____ копеек перечисляется Покупателем в бюджет Можайского городского округа Московской области на банковские реквизиты, указанные в пункте ____ Договора.

НДС (____) – в размере _____ (_____) рублей _____ копеек перечисляется Покупателем самостоятельно и направляется отдельным платежным поручением в доход бюджета по указанию налогового органа в установленном законодательством порядке.

3) **если Покупатель не является налоговым агентом по уплате НДС:**

- оставшаяся сумма платежа с учетом НДС __ (без учета задатка) в размере ____ (____) рублей ____ копеек перечисляется Покупателем в бюджет Можайского городского округа Московской области на банковские реквизиты, указанные в пункте 2.3.2 Договора.

2.3.2. Оплата за Здание в размере _____ (_____) рублей, которая должна быть внесена Покупателем единовременно (одной суммой, одним платежным документом с обязательным заполнением всех реквизитов, перечисленных в настоящем пункте Договора) в безналичном порядке в бюджет Можайского городского округа Московской области в течение 10 (десяти) дней после заключения Договора по следующим реквизитам:

Управление Федерального казначейства по Московской области (Комитет по управлению имуществом администрации Можайского городского округа Московской области л/с 04483D45320) ИНН 5028003850, КПП 502801001, банковский счет 40102810845370000004, Казначейский счет 03100643000000014800 ГУ Банка России по ЦФО//УФК по Московской области, г. Москва, БИК 004525987, ОКТМО 46745000, КБК 006 114 02043 04 0000 410.

В платежном поручении, оформляющем оплату, должны быть указаны сведения о наименовании Покупателя, дата Договора, а также информация об отсутствии/с учетом НДС, а именно – «без/с НДС» в назначении платежа.

2.3.3. Оплата за Земельный участок в размере _____ (_____) рублей, которая должна быть внесена Покупателем единовременно (одной суммой, одним платежным документом с обязательным заполнением всех реквизитов, перечисленных в настоящем пункте Договора) в безналичном порядке в бюджет Можайского городского округа Московской области в течение 10 (десяти) дней после заключения Договора по следующим реквизитам:

Управление Федерального казначейства по Московской области (Комитет по управлению имуществом администрации Можайского городского округа Московской области л/с 04483D45320), ИНН 5028003850, КПП 502801001, банковский счет 40102810845370000004, Казначейский счет 03100643000000014800 ГУ Банка России по ЦФО//УФК по Московской области, г. Москва, БИК 004525987, ОКТМО 46745000, КБК 006 114 06024 04 0000 430.

2.4. Моментом исполнения обязательства Покупателя по оплате Имущества считается день зачисления в бюджет Можайского городского округа Московской области денежных средств в размере, указанном в настоящем разделе Договора.

3. Права и обязанности Сторон

3.1. Покупатель обязуется:

3.1.1. Произвести оплату Имущества в сумме и на условиях, установленных в разделе 2 Договора. Надлежащим выполнением обязательства Покупателя по оплате Имущества является выполнение пункта 2.3 Договора.

3.1.2. Осуществить действия, связанные с приемом-передачей Имущества в соответствии с актом приема-передачи.

3.1.3. Принять Имущество в собственность в порядке, установленном разделом 4 Договора.

3.1.4. В течение 7 (семи) календарных дней после полной оплаты стоимости вышеуказанного Имущества предоставить Продавцу документы, подтверждающие оплату (далее - Документы): заверенную печатью банка Покупателя копию соответствующего платежного поручения.

3.1.5. Использовать Земельный участок в соответствии с требованиями:

- Водного кодекса Российской Федерации;
- Федерального закона от 25.06.2002 № 73-ФЗ «Об объектах культурного наследия (памятниках истории и культуры) народов Российской Федерации»;
- Федерального закона от 31.03.1999 № 69-ФЗ «О газоснабжении в Российской Федерации»;
- Правил охраны газораспределительных сетей, утвержденных постановлением Правительства Российской Федерации от 20.11.2000 № 878 «Об утверждении Правил охраны газораспределительных сетей»;

- Решения Московского областного Совета Народных Депутатов от 27.05.1992 № 6/11 «Об утверждении территории Государственного Бородинского военно - исторического музея - заповедника, его зон охраны и особого режима содержания»;

- Решения Исполкома Моссовета и Мособлисполкома от 17.04.1980 № 500-1143; постановлением Правительства Москвы и Правительства МО от 17.12.2019 № 1705-ПП/970/44

(в ред. от 30.11.2021);

- СП 2.1.4.2625-10 «Зоны санитарной охраны источников питьевого водоснабжения г. Москвы», утвержденных постановлением Главного государственного санитарного врача Российской Федерации от 30.04.2010 № 45.

3.2. Продавец обязуется:

3.2.1. Передать Покупателю Имущество по акту приема-передачи.

3.2.2. Передать Покупателю договор купли-продажи и документы, необходимые для государственной регистрации перехода права собственности в установленном порядке.

3.2.3. При получении сведений об изменении реквизитов, указанных в пункте 2.3.2 Договора, письменно уведомить о таком изменении Покупателя.

3.3. Права, обязанности и ответственность Сторон, не предусмотренные Договором, устанавливаются в соответствии с действующим законодательством.

4. Переход права собственности на Имущество

4.1. Переход права собственности на Имущество от Продавца к Покупателю оформляется в соответствии с требованиями действующего законодательства Российской Федерации не позднее чем через тридцать дней после дня полной оплаты Имущества в порядке, предусмотренном настоящим Договором.

4.2. Право собственности на Имущество переходит к Покупателю со дня государственной регистрации перехода права собственности на Имущество в органе, осуществляющем кадастровый учет и государственную регистрацию прав. Основанием государственной регистрации Имущества является Договор, а также акт приема-передачи Имущества.

4.3. Расходы, связанные с осуществлением действий по государственной регистрации перехода права собственности на Имущество в полном объеме возлагаются на Покупателя.

4.4. Имущество считается переданным Продавцом и принятым Покупателем после подписания Сторонами акта приема-передачи.

Акт приема-передачи Имущества подписывается Сторонами после полной оплаты стоимости Имущества.

4.5. Покупатель с даты подписания акта приема-передачи до государственной регистрации перехода права собственности на Имущество не вправе распоряжаться Имуществом и несет риск случайной гибели или случайного повреждения Имущества и бремя его содержания.

5. Ответственность Сторон

5.1. За невыполнение или ненадлежащее выполнение своих обязательств по Договору Стороны несут имущественную ответственность в соответствии с законодательством Российской Федерации и Договором.

5.2. За нарушение сроков внесения денежных средств в счет оплаты Имущества в порядке, предусмотренном пунктом 2.2 Договора, Покупатель уплачивает Продавцу неустойку, устанавливаемую в размере одной трехсотой ставки рефинансирования Центрального Банка Российской Федерации, действующей на день выполнения денежного обязательства, от неуплаченной суммы за каждый календарный день просрочки.

Просрочка внесения денежных средств свыше пяти рабочих дней считается отказом Покупателя от исполнения обязательств по оплате Имущества, установленных разделом 3 Договора, что влечет расторжение Договора. При этом заключение соглашения о расторжении Договора не требуется. В этом случае, внесенный Покупателем задаток не возвращается.

6. Заключительные положения

6.1. Исчисление сроков, указанных в Договоре, исчисляется периодом времени, указанным в днях. Течение срока начинается на следующий день после наступления события, которым определено его начало. Если последний день срока приходится на нерабочий день, днем окончания срока считается ближайший следующий за ним рабочий день.

6.2. Договор считается заключенным с даты его подписания Сторонами и прекращает свое действие:

- исполнением Сторонами своих обязательств по Договору;
- в случае, предусмотренном пунктом 5.2 Договора;
- по иным основаниям, предусмотренным действующим законодательством.

6.3. Споры, возникающие между Сторонами в ходе исполнения Договора, рассматриваются в установленном действующим законодательством Российской Федерации порядке.

6.4. Договор составлен в трех экземплярах, по одному экземпляру хранится у Сторон и один экземпляр передается в орган, осуществляющий кадастровый учет и государственную регистрацию прав.

7. Реквизиты Сторон

Продавец

**Комитет по управлению имуществом
администрации Можайского
городского округа Московской области**
Юридический (почтовый) адрес: 143200,
Московская область, г. Можайск, ул.
Московская, д. 15, пом. 26, этаж 3
ИНН 5028003850/КПП 502801001
Банковские реквизиты:

Покупатель

Юридический (почтовый) адрес:

Банковские реквизиты:

Подписи Сторон

Продавец

Покупатель

(М.П.)

**Акт
приема-передачи**

Московская область
г. Можайск

«__» _____ 20__ г.

Муниципальное образование Можайский городской округ Московской области, свидетельство о регистрации Устава муниципального образования № RU 503610002018001, выдано Управлением Министерства юстиции Российской Федерации по Московской области 07.08.2018, от имени которого действует **Комитет по управлению имуществом администрации Можайского городского округа Московской области**, идентификационный номер налогоплательщика (ИНН) 5028003850, внесенный в Единый государственный реестр юридических лиц 05.11.2002 Инспекцией МНС РФ по г. Можайску Московской области за основным государственным регистрационным номером (ОГРН) 1025003471756, именуемый в дальнейшем «Продавец», в лице _____, действующего на основании Положения о Комитете по управлению имуществом администрации Можайского городского округа Московской области, утвержденного решением Совета депутатов Можайского городского округа Московской области от 19.06.2018 № 37/6, _____, с одной стороны, и
(для юридических лиц)

(организационная форма и наименование юридического лица)

идентификационный номер налогоплательщика (ИНН) _____, внесенное в Единый государственный реестр юридических лиц _____ за основным государственным регистрационным номером (ОГРН) _____, именуемое в дальнейшем «Покупатель», в лице _____, действующего на основании Устава, _____,
(для физических лиц)
Гражданин _____,
(фамилии, имя, отчество)

дата рождения _____, место рождения _____, пол: ___ паспорт серии _____ № _____ выдан _____, код подразделения _____, зарегистрирован(-а) по адресу: _____, именуемый(-ая) в дальнейшем «Покупатель», с другой стороны, совместно именуемые «Стороны», составили настоящий акт приема-передачи о нижеследующем:

1. Продавец передает, а Покупатель принимает в собственность следующее имущество, находящееся в муниципальной собственности Можайского городского округа Московской области:
- здание, назначение: нежилое, площадь _____ кв.м, кадастровый номер _____, адрес объекта: _____,
- земельный участок с кадастровым номером _____, категория земель: земли населенных пунктов, разрешенное использование: _____, площадь _____, кв.м, адрес объекта: _____, (далее – Имущество).

2. Настоящим актом Стороны подтверждают, что Продавец передал, а Покупатель принял в собственность Имущество в таком состоянии, каком они есть на день подписания настоящего акта приема-передачи, определенном путем визуального внешнего и внутреннего осмотра, а также путем изучения технической документации, представленной на день продажи. Претензий у Покупателя к Продавцу по техническому состоянию приобретаемого Имущества на дату подписания акта приема-передачи нет.

3. Настоящий акт приема-передачи составлен в трех экземплярах, имеющих одинаковую юридическую силу, по одному экземпляру хранится у Сторон и один экземпляр передается в орган, осуществляющий кадастровый учет и государственную регистрацию прав.

ПЕРЕДАЛ

Продавец

**Комитет по управлению имуществом
администрации Можайского городского
округа Московской области**

Юридический и почтовый адрес:

143200, Московская область, г. Можайск,

ул. Московская, дом 15

ИНН 5028003850, КПП 502801001,

Банковские реквизиты:

М.П.

ПРИНЯЛ

Покупатель

Юридический и почтовый адрес:

Банковские реквизиты

М.П.

ДОГОВОР О ЗАДАТКЕ № _____

Московская область

« ____ » _____ 20 ____ г.

Комитет по конкурентной политике Московской области в лице _____, действующего на основании _____, именуемый в дальнейшем «Уполномоченный орган» и Оператор электронной площадки в лице _____, действующего на основании Устава, именуемый в дальнейшем «Оператор электронной площадки», с одной стороны и _____, именуемый в дальнейшем «Претендент», в лице _____, действующего на основании _____, с другой стороны, заключили настоящий Договор о нижеследующем:

1. Предмет договора

Претендент в доказательство намерения заключить договор купли-продажи имущества, находящегося в собственности _____, расположенного по адресу: _____, а также в качестве гарантии обеспечения исполнения своих обязательств, в счет причитающихся с него по договору купли-продажи платежей, обеспечивает наличие денежных средств на счете Оператора электронной площадки в размере не менее суммы задатка, установленного в сумме _____ руб. (____), и соглашается с блокированием указанной суммы в порядке, предусмотренном разделом 2 настоящего Договора.

2. Порядок перечисления денежных средств

2.1. Перечисление денежных средств на счет Оператора электронной площадки производится Претендентом в соответствии с Регламентом Оператора электронной площадки и Инструкциями Претендента/Арендатора, размещенными на электронной площадке по следующим реквизитам:

Получатель платежа: _____

Реквизиты: _____

Назначение платежа: _____

Назначение платежа указывается в соответствии с Регламентом Оператора электронной площадки и Инструкциями Претендента/Арендатора, размещенными на электронной площадке.

2.2. В целях исполнения требований о внесении задатка для участия в продаже Претендент обеспечивает наличие денежных средств на счете Оператора электронной площадки в размере, не менее суммы задатка, установленной Информационным сообщением о проведении продажи в электронной форме _____ (далее – Информационное сообщение).

2.3. Денежные средства в размере, равном задатку, указанному в пункте 2.5. Информационного сообщения, блокируются Оператором электронной площадки на счете Претендента в соответствии с Регламентом Оператора электронной площадки и Инструкциями Претендента/Арендатора, размещенными на электронной площадке. Основанием для блокирования денежных средств является Заявка, направленная Претендентом Оператору электронной площадки. Заблокированные Оператором электронной площадки на счете Претендента денежные средства являются задатком.

2.4. Порядок возврата задатка в случаях, установленных действующим законодательством, определен в Информационном сообщении.

3. Ответственность сторон

3.1. Ответственность сторон за неисполнение либо ненадлежащее исполнение настоящего Договора наступает в соответствии с действующим законодательством Российской Федерации и законодательством Московской области.

3.2. Все споры и разногласия, которые могут возникнуть в результате исполнения Сторонами условий настоящего Договора, будут по возможности решаться путем переговоров. В случае невозможности разрешения споров путем переговоров Стороны рассматривают их в судебном порядке в Арбитражном суде Московской области.

4. Срок действия договора

4.1. Договор вступает в силу с момента подписания его Сторонами.

4.2. Договор прекращает свое действие с момента надлежащего исполнения Сторонами взятых на себя обязательств.

5. Заключительные положения.

5.1. Все изменения и дополнения к настоящему Договору, оформляются письменно дополнительным соглашением.

5.2. Настоящий Договор составлен в форме электронного документа и вступает в силу с момента блокировки Оператором электронной площадки денежных средств в размере, установленном извещением о проведении продажи, на счете Претендента в соответствии с Регламентом и Инструкциями.


6. Юридические адреса и реквизиты Сторон

Уполномоченный орган

Оператор электронной площадки

Претендент

7. Подписи сторон



ЭЛЕКТРОННАЯ
ПЛОЩАДКА
РОССИИ

ПАМЯТКА



МОСКОВСКАЯ ОБЛАСТЬ

Содержание

1	Начало работы на электронной площадке	3
2.	Порядок получения регистрации	4
2.1	Регистрация на электронной площадке: основные понятия	4
2.2.	Подача заявки на первичную регистрацию на электронной площадке	5
2.3.	Автоматическая регистрация	9
3.	Поиск процедур	11
4.	Функционал работы Доверенных лиц (только физических лиц) и Доверителей	13
5	Подача заявки на участие в аукционе	17
6.	Работа с денежными средствами	20
	Просмотр состояния аналитического счета	20
	Порядок перечисления средств на участие в аукционе	20
7.	Участие в аукционе	21
8.	Просмотр сведений о результатах аукциона	24

1 Начало работы на электронной площадке

Для начала работы на электронной площадке необходимо иметь электронную подпись (далее - ЭП).

ЭП – это аналог подписи и синей печати в цифровом формате, который применяется для придания юридической силы документам на электронных носителях.

В соответствии с Регламентом электронной площадки «РТС-тендер Имущественные торги» для работы на электронной площадке необходимо:

1. При отсутствии ЭП, ее получить;
2. Выполнить настройки программного обеспечения;
3. Пройти процедуру регистрации на электронной площадке.

Получение ЭП

Необходимый пакет документов для оформления электронной подписи.

Для юридических лиц (КФХ):

- ✓ Заявление на получение электронной подписи (формируется при заполнении заявки)
- ✓ Заверенная копия СНИЛС руководителя (представителя) организации
- ✓ Заверенная копия паспорта руководителя (представителя) организации
- ✓ Заверенная копия Решения/Протокола о назначении на должность руководителя организации

Все документы, кроме заявления и доверенностей заверяются печатью организации и подписью руководителя (копия верна, подпись, печать)

Для граждан, в том числе ИП (КФХ):

- ✓ Заявление на получение электронной подписи (формируется при заполнении заявки)
- ✓ Заверенная копия СНИЛС
- ✓ Заверенная копия паспорта
- ✓ Заверенная копия ИНН (свидетельство о постановке на учет в налоговой физ.лица)

Все документы заверяются подписью гражданина/ИП (копия верна, подпись, печать (при наличии))

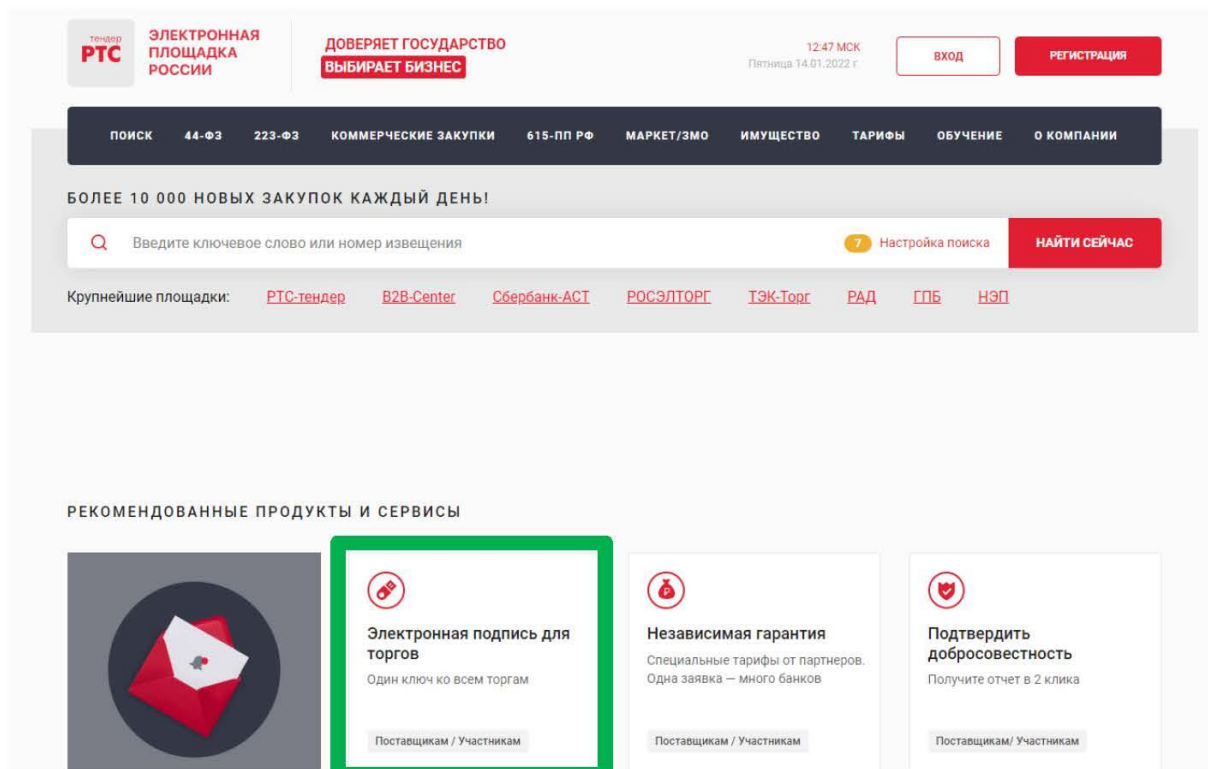
Оформить и получить ЭП возможно несколькими способами.

1. Получить ЭП возможно в одном из аккредитованных удостоверяющих центров самостоятельно в соответствии с требованиями действующего законодательства.

2. Также получить ЭП возможно на электронной площадке РТС-тендер:

Для получения электронной подписи:

1. С главной страницы сайта перейдите в раздел «Электронная подпись для торгов»;



2. ЭП Вы можете получить в удостоверяющем центре, нажав кнопку «Получить подпись».

2. Порядок получения регистрации

2.1 Регистрация на электронной площадке: основные понятия

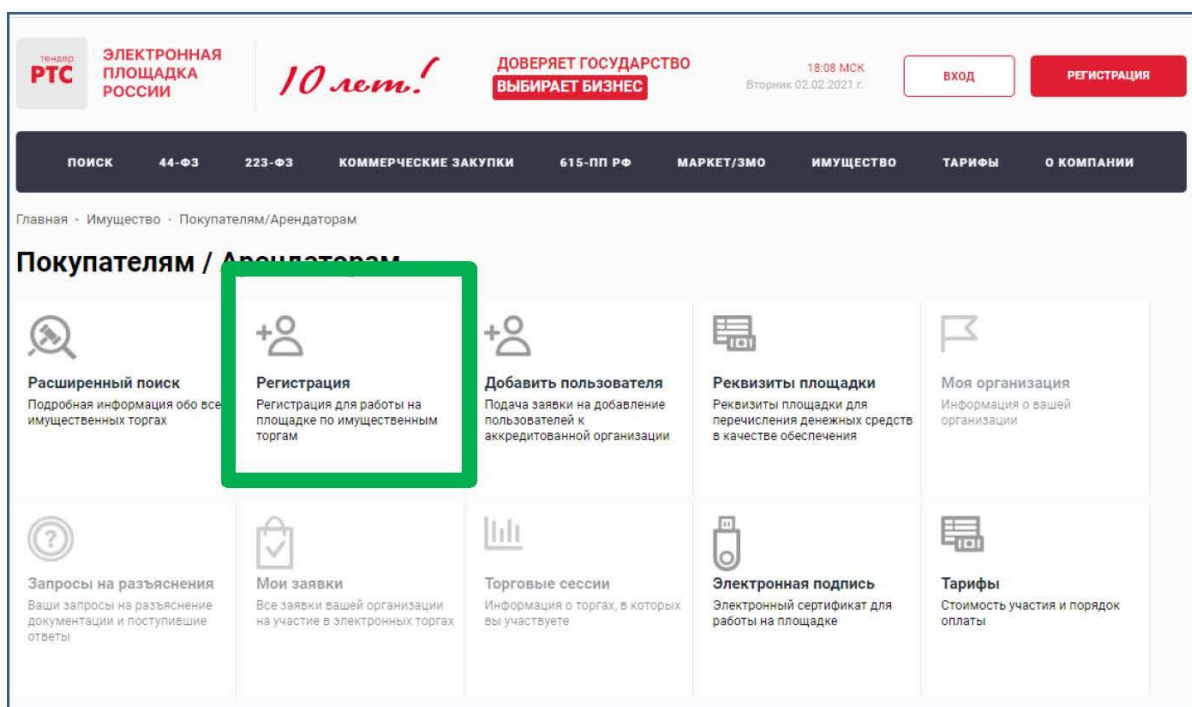
Регистрация- процедура, необходимая для получения доступа к работе на электронной площадке, к участию в аукционах. Совершать юридически значимые действия на электронной площадке Заявитель может только при наличии регистрации.

Срок рассмотрения заявки на регистрацию не может превышать 3 рабочих дней с момента ее подачи (в соответствии с ч.2 ст.5 от 15.05.2019 ПП РФ № 603).

2.2. Подача заявки на первичную регистрацию на электронной площадке

Для подачи заявки на регистрацию выполните следующие действия:

1. С главной страницы РТС-тендер перейдите в раздел «Имущество»;
2. Выберите раздел «Покупателям / Арендаторам», далее «Регистрация»;



3. Заполните форму «Первичная регистрация»:

- Нажмите «Выберите сертификат». Заданные в сертификате ЭП данные автоматически заполнят ряд полей формы «Первичная регистрация»;

Первичная регистрация

Информация о лице, подписавшем заявку

Сертификат электронной подписи Заявителя * Выберите сертификат

Фамилия *

Имя *

Отчество

Должность

Номер телефона * + 7 - () - добавочный номер

Адрес электронной почты *

Имя пользователя (логин) *

Пароль *

Подтверждение пароля *

Кодовое слово *

- Заполните обязательные поля, отмеченные «*»:

В разделе «Информация о лице, подписавшем заявку» указывается информация о конкретном пользователе Вашей организации, который подписывает заявку на регистрацию.

Значения «Имя пользователя (логин)», «Пароль», «Подтверждение пароля», «Кодовое слово» задаются пользователем. Логин и пароль используются пользователем для входа в Личный кабинет. Вход в Личный кабинет под логином и паролем, без использования электронной подписи, предоставляет возможность просмотра информации, а также корректировки документов без их размещения на площадке и без права их отправки. Иные юридически значимые действия на площадке под логином и паролем также нельзя выполнять.

В разделе «Заявитель» указывается информация о заявителе - юридическом лице, индивидуальном предпринимателе, физическом лице или Органе государственной власти /Органе местного самоуправления, от имени которого подается заявка на регистрацию.

Заявитель

Юридическое лицо Индивидуальный предприниматель Физическое лицо Орган государственной власти / Орган местного самоуправления

Применяет упрощенную систему налогообложения

Является субъектом малого и среднего предпринимательства

Является участником «ОП ПП»

Полное наименование [?] *

Сокращенное наименование

Организационно-правовая форма * Выбереть

ИНН *

КПП *

СГРН *

Номер телефона * + 7 - () - добавочный номер

Веб-сайт

Факс + 7 ()

Е-мейл, используемый в сети (три организации)

Сюжетной e-mail для уведомлений *

ФИО руководителя организации *
(исполнительный / сопоставительный / прокси)

Контактное лицо *

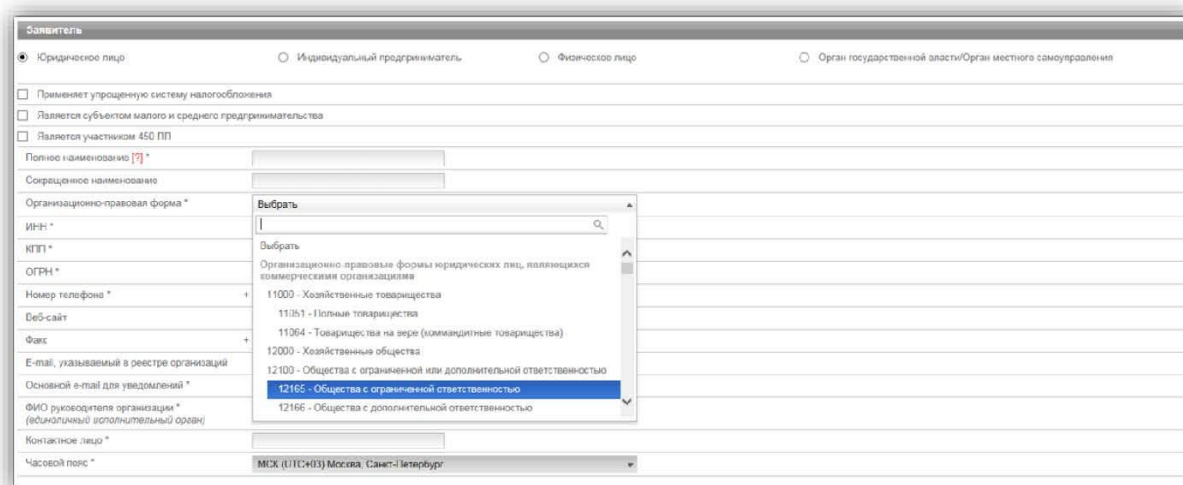
Часовой пояс * МСК (UTC+03) Москва, Санкт-Петербург

В случае если Заявителем выступает юридическое лицо, индивидуальный предприниматель, физическое лицо или Орган государственной власти /Орган местного самоуправления установите отметку в соответствующее поле. При этом набор полей для заполнения в форме «Первичная регистрация» изменится в соответствии с выбранным типом Заявителя.

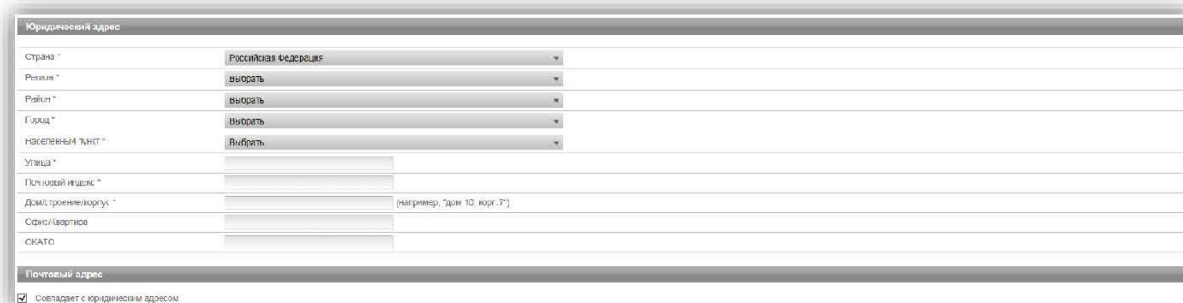
В случае если Ваша организация применяет упрощенную систему налогообложения, установите отметку в соответствующее поле.

В случае если Ваша организация является субъектом малого и среднего предпринимательства, установите отметку в соответствующее поле.

В случае если Заявителем выступает юридическое лицо необходимо выбрать из выпадающего списка организационно-правовую форму юридического лица.



В разделе «Юридический адрес» указывается адрес Вашей организации в соответствии с учредительными документами.



Заполнение полей «Страна», «Регион», «Район», «Город», «Населённый пункт» осуществляется последовательно, в указанном порядке. Для заполнения поля нажмите на его значение. В раскрывшемся меню выберите необходимое значение.

Для облегчения поиска Вы можете ввести несколько первых символов искомого значения, при этом в списке будут отображаться только подходящие значения.

В случае, если в юридическом адресе Вашей организации отсутствует какой-либо параметр (например, «Район»), то из выпадающего списка необходимо выбрать прочерк «-».

В разделе «Почтовый адрес» указывается адрес Вашей организации, используемый для направления почтовых сообщений.

В разделе «Банковские реквизиты» указываются банковские реквизиты Вашей организации, которые будут использоваться для вывода средств с виртуального счета Вашей организации на электронной площадке.

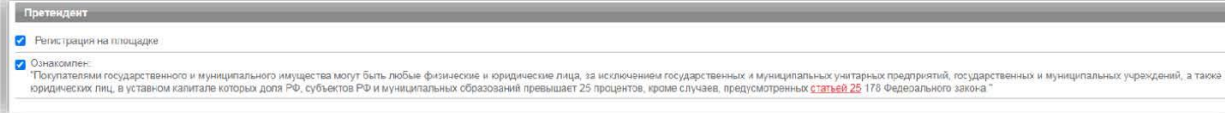


В разделах «Продавец/Претендент» указывается информация, необходимая для регистрации в системе.

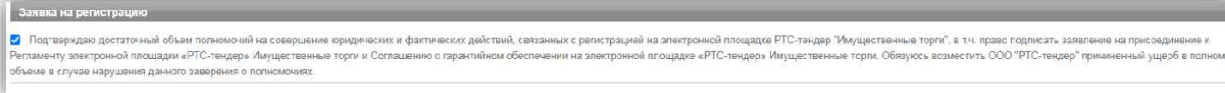
Примечание: Ваша организация одновременно может зарегистрироваться в качестве Продавца и Претендента.

В разделе «Претендент» проставьте галочку в чек-боксе «Регистрация на площадке».

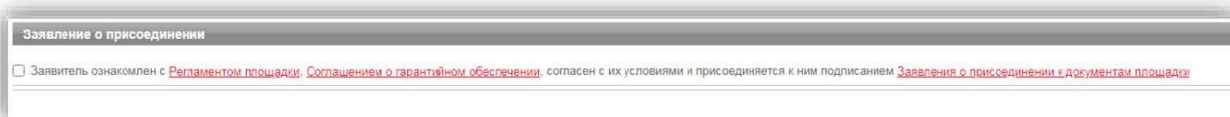
В чек-боксе «Ознакомлен» проставьте галочку;



В разделе «Заявка на регистрацию» проставьте галочку в чек-боксе «Подтверждаю достаточный объем полномочий на совершение юридических и фактических действий, связанных с регистрацией на электронной площадке РТС-тендер "Имущественные торги", в т.ч. право подписать заявление на присоединение к Регламенту электронной площадки «РТС-тендер» Имущественные торги и Соглашению о гарантийном обеспечении на электронной площадке «РТС-тендер» Имущественные торги. Обязуюсь возместить ООО "РТС-тендер" причиненный ущерб в полном объеме в случае нарушения данного заверения о полномочиях»;



В разделе «Заявление о присоединении» нажмите кнопку «Сформировать». Проставьте галочку в чек-боксе «Заявитель ознакомлен с Регламентом площадки, Соглашением о гарантийном обеспечении, согласен с их условиями и присоединяется к ним подписанием Заявления о присоединении к документам площадки»;



4. Нажмите кнопку «Подать заявку на регистрацию».

После того, как заявка на регистрацию отправлена, Вам необходимо подтвердить адрес электронной почты, указанный в заявке как основной для дальнейшего получения уведомлений от площадки.

Подтверждение адреса электронной почты:

В течение часа после отправки заявки на регистрацию на адрес электронной почты, указанный при заполнении заявки на регистрацию, поступит письмо со ссылкой. Для подтверждения адреса электронной почты перейдите по ссылке, указанной в поступившем письме. В случае если адрес электронной почты при заполнении заявки на регистрацию был введен некорректно, подтверждение адреса электронной почты невозможно, но заявка будет рассмотрена Оператором электронной площадки.

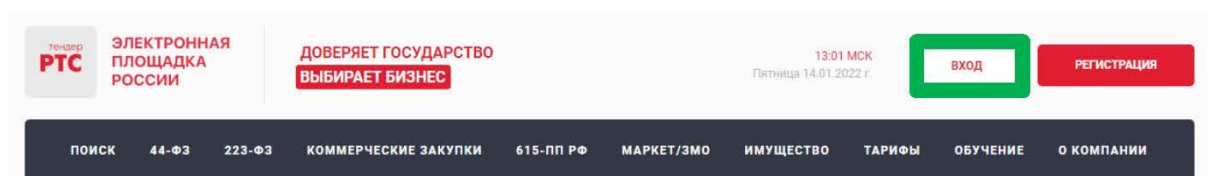
По итогам рассмотрения заявки на регистрацию на адрес электронной почты Заявителя, указанной в заявке на регистрацию, направляется уведомление о решении, принятом Организатором в отношении такой заявки на регистрацию. В случае принятия Организатором решения об регистрации Заявителя сведения о нем, содержащиеся в заявке на регистрацию, и лице, указанном в качестве Пользователя в заявке на регистрацию, вносятся в базу данных ЭП.

В случае принятия Организатором решения об отказе в регистрации, Заявитель имеет возможность повторной подачи заявки на регистрацию.

2.3. Автоматическая регистрация

При входе в Личный кабинет производится проверка регистрации.

1. Перейдите на сайт площадки [РТС-тендер](http://www.rts-tender.ru);
2. В правом верхнем углу нажмите кнопку «Вход»;



3. В разделе «Имущественные торги» выберите Вашу роль на площадке «Покупатель/Арендатор»;



ЭЛЕКТРОННАЯ
ПЛОЩАДКА
РОССИИ

ООО «РТС-тендер»

121151, г. Москва, набережная Тараса Шевченко, д. 23А.

Сайт: www.rts-tender.ru

E-mail: iSupport@rts-tender.ru

Тел.: +7(499)653-77-00

Тендер РТС ЭЛЕКТРОННАЯ ПЛОЩАДКА РОССИИ

10 лет!

ДОВЕРЯЕТ ГОСУДАРСТВО
ВЫБИРАЕТ БИЗНЕС

18:10 МСК
Вторник 02.02.2021 г.

ВХОД РЕГИСТРАЦИЯ

ПОИСК 44-ФЗ 223-ФЗ КОММЕРЧЕСКИЕ ЗАКУПКИ 615-ПП РФ МАРКЕТ/ЗМО **ИМУЩЕСТВО** ТАРИФЫ О КОМПАНИИ

Главная · Вход на площадку

Обязательная регистрация в ЕИС для участия в закупках по 44-ФЗ, 223-ФЗ среди субъектов МСП, 615-ПП РФ
Поможем пройти регистрацию в ЕИС (ЕРУЗ) быстро и без ошибок

ПОДРОБНЕЕ

ВХОД В ЛИЧНЫЙ КАБИНЕТ

Еще нет аккаунта? [Зарегистрироваться](#)

- Сервис поиска и подбора закупок
- РТС-Маркет, Закупки малого объема
- Модуль исполнения контрактов
- 44-ФЗ**
Закупки государственных и муниципальных заказчиков
- 223-ФЗ, коммерческие закупки, 615-ПП РФ**
Закупки госкомпаний, ГУП, МУП, естественных монополий, коммерческих организаций, фондов капитального ремонта
- Имущественные торги**
Торги по приватизации, аренде и продаже имущества

4. Откроется страница авторизации.

Тендер РТС ЭЛЕКТРОННАЯ ПЛОЩАДКА РОССИИ

УНИВЕРСАЛЬНАЯ ПЛАТФОРМА ДЛЯ РЕАЛИЗАЦИИ ИМУЩЕСТВА И ИМУЩЕСТВЕННЫХ ПРАВ

02.02.2021 ВТ
18:11:54 МСК

РЕГИСТРАЦИЯ

Авторизация

Электронная подпись

или

Госуслуги

или

Логин

Пароль

Восстановит логин или пароль

Войти

социальные сети

G f vk

При попытке авторизации проводится проверка регистрации Организации на площадке.

1. Автоматическое создание Личного кабинета без входа через ЕСИА:

- Если авторизация производится по логину и паролю или по сертификату, то осуществляется поиск организации по данным параметрам;
- В случае, если поиск не дал результатов, то производится проверка организации в реестре аккредитованных Участников по 44-ФЗ;
- При получении информации об организации и пользователе, производится регистрация и предоставляется доступ в Личный кабинет.

2. Автоматическое создание Личного кабинета с использованием входа через ЕСИА:

- Нажмите на кнопку «Госуслуги» и пройдите авторизацию в ЕСИА;
- После прохождения авторизации в ЕСИА, проводится проверка наличия организации на площадке;
- Если организация найдена, то осуществляется вход в Личный кабинет организации;
- Если организация не найдена на площадке, то осуществляется поиск организации в реестре аккредитованных Участников по 44-ФЗ;
- При получении информации об организации и пользователе, производится регистрация и предоставляется доступ в Личный кабинет.

3. С 01.01.2023 г. в ГИС Торги доступна регистрация Покупателей в реестре участников торгов (РУТ), на площадке происходит автоматическая аккредитация зарегистрированных в ГИС Торги Покупателей.

3. Поиск процедур

Для поиска процедур из открытой части сайта PTS-тендер:

1. Перейдите на главную страницу PTS-тендер;
2. В верхней части страницы кликните на раздел «Имущество», далее «Покупателям/Арендаторам»;
3. Перейдите в раздел «Расширенный поиск»;



ЭЛЕКТРОННАЯ
ПЛОЩАДКА
РОССИИ

ООО «РТС-тендер»

121151, г. Москва, набережная Тараса Шевченко, д. 23А.

Сайт: www.rts-tender.ru

E-mail: iSupport@rts-tender.ru

Тел.: +7(499)653-77-00

**ЭЛЕКТРОННАЯ
ПЛОЩАДКА
РОССИИ**

**ДОВЕРЯЕТ ГОСУДАРСТВО
ВЫБИРАЕТ БИЗНЕС**

13:15 MCK
Пятница 14.01.2022 г.

ВХОД

РЕГИСТРАЦИЯ

ПОИСК 44-ФЗ 223-ФЗ КОММЕРЧЕСКИЕ ЗАКУПКИ 615-ПП РФ МАРКЕТ/ЭМО ИМУЩЕСТВО ТАРИФЫ ОБУЧЕНИЕ О КОМПАНИИ

Главная · Имущество · Покупателям/Арендаторам

Покупателям / Арендаторам

Расширенный поиск
Подробная информация обо всех имущественных торгах

Регистрация
Регистрация для работы на площадке по имущественным торгам

Добавить пользователя
Подать заявку на добавление пользователей к аккредитованной организации

Реквизиты площадки
Реквизиты площадки для перечисления денежных средств в качестве обеспечения

Моя организация
Информация о вашей организации

Запросы на разъяснения
Ваши запросы на разъяснение документации и поступившие ответы

Мои заявки
Все заявки вашей организации на участие в электронных торгах

Торговые сессии
Информация о торгах, в которых вы участвуете

Электронная подпись
Электронный сертификат для работы на площадке

Тарифы
Стоимость участия и порядок оплаты

4. Осуществите поиск по представленным фильтрам.

БОЛЕЕ 10 000 НОВЫХ ЗАКУПОК КАЖДЫЙ ДЕНЬ!

НАЙТИ

Площадки

2 выбрано

Номер извещения

Продавец (Собственник) (ИНН/КПП)

Организатор (ИНН)

Правило проведения

16 выбрано

Тип процедуры

Начальная минимальная цена

От До руб.

Размер задатка

От До руб.

Дата публикации извещения

С По

Дата окончания срока подачи заявок

С По

Регион

ПОКАЗАТЬ

НАСТРОЙКА ФИЛЬТРОВ
очистить

ВСЕ
АКТУАЛЬНЫЕ
В АРХИВЕ

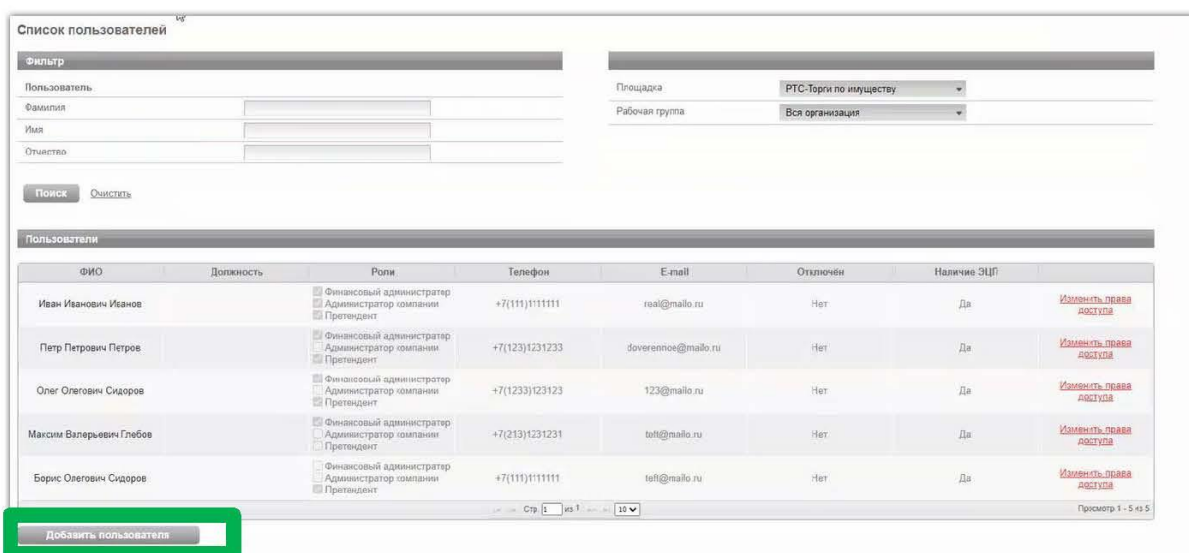
Цена по убыванию
Новые сверху

Номер на площадке	Номер лота	Статус на площадке	Осталось:	Начальная максимальная цена
80190	1	Подана заявка	30 дн., 22 ч., 43 мин.	1 566,00 руб.
Открытое акционерное общество «Российские железные дороги» в лице Московской железной (далее...)				
Организатор	ОТКРЫТОЕ АКЦИОНЕРНОЕ ОБЩЕСТВО «РОССИЙСКИЕ ЖЕЛЕЗНЫЕ ДОРОГИ»			
Продавец	Южно-Уральская ДРП ЦДРП			
Регион	Брянская обл.			
Площадка	РТС-тендер			
Дата публикации	14 января 2022, 13:10 MCK			
Окончание приема заявок	14 февраля 2022, 12:00 MCK			
« 0 Реализация (продажа) непрофильных и профильных активов Аукцион				
ПОДАТЬ ЗАЯВКУ				
Номер на площадке	Номер лота	Статус на площадке	Осталось:	Начальная максимальная цена
22000012130000000001	1	Публикация извещения	26 дн., 21 ч., 43 мин.	25 620,00 руб.
Проведение аукциона по аренде земельного участка из земель сельскохозяйственного назн (далее...)				
Организатор	Администрация городского поселения Тайтурского муниципального образования			
Продавец	Администрация городского поселения Тайтурского муниципального образования			
Регион	Иркутская обл.			
Площадка	РТС-тендер			
Дата публикации	14 января 2022, 13:01 MCK			
Окончание приема заявок	10 февраля 2022, 11:00 MCK			

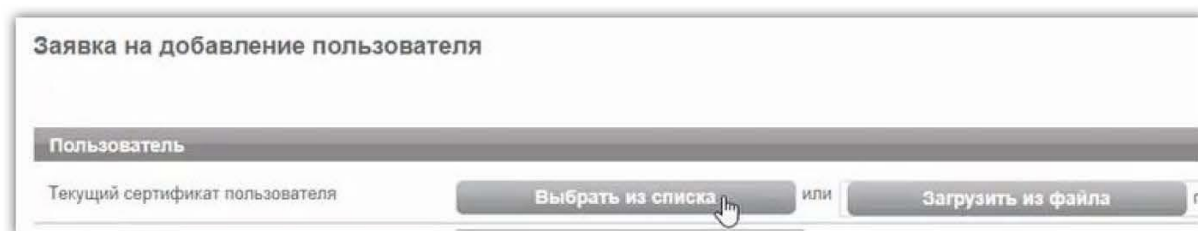
2. В личном кабинете в старой версии сайта необходимо выбрать раздел «Моя организация» и далее перейти в «Список пользователей»;



3. В открывшемся списке пользователей необходимо нажать кнопку «Добавить пользователя»;



4. В открывшейся заявке нажимаем «Выбрать из списка» (если сертификат установлен на ПК) или «Загрузить из файла» (если открытый ключ сертификата находится на другом носителе);



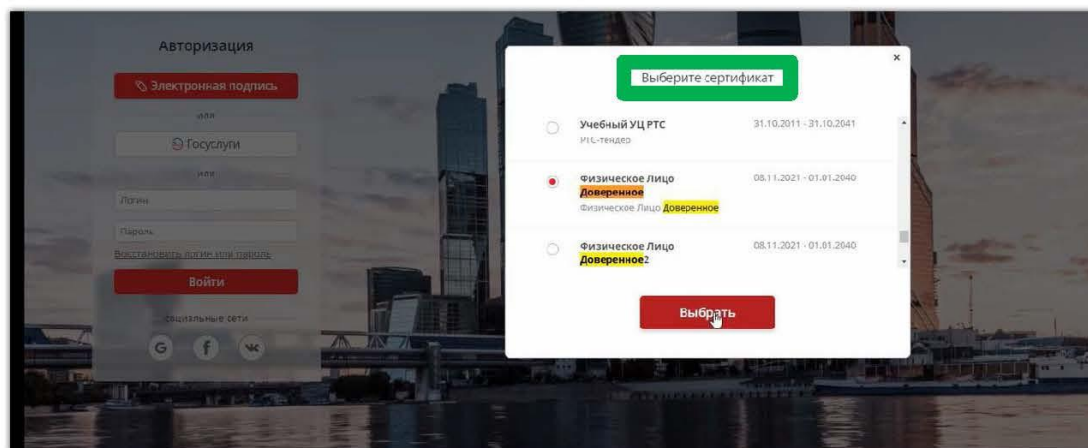
5. Выбираем сертификат Доверенного лица, после чего нажимаем кнопку «ок», затем заполняем все обязательные поля заявки;

Настройка ролей пользователя

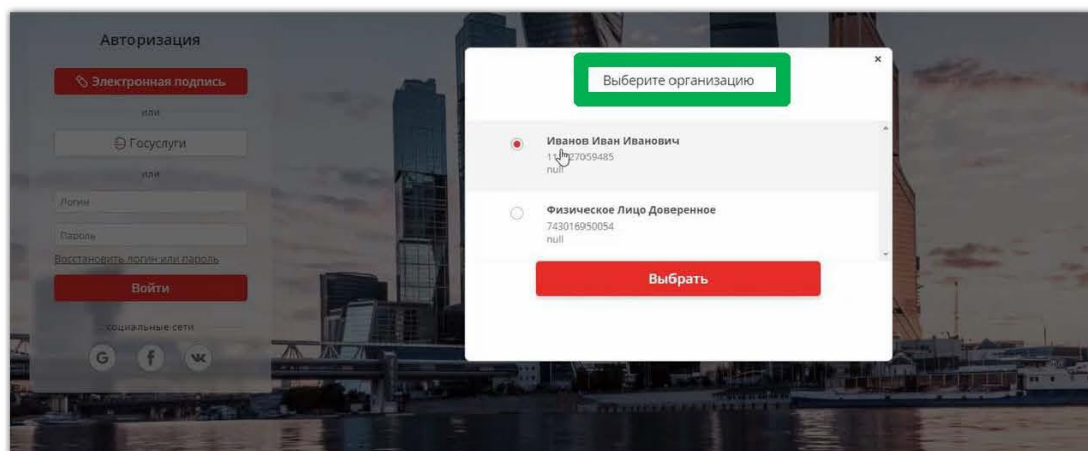
ФИО	Должность	Телефон	E-mail	Отключен	Наличие ЭЦП
Физическое Лицо Доверенное		+7(222)1231231	qwe@mail.ru	Нет	Да

Наименование рабочей группы	Наименование роли	Описание роли	Роль выбрана
Вся организация	Финансовый администратор	Роль регулирует разрешения на возможность просматривать транзакции по счету, его детали, пополнение счета, снятие средств, редактирование реквизитов	<input type="checkbox"/>
	Администратор компании		<input type="checkbox"/>
	Продавец	Работа с процедурой	<input type="checkbox"/>
	Претендент	Участие в процедурах	<input checked="" type="checkbox"/>
	Получатель расширенной информации по заявкам	Получение расширенной информации по заявкам на лот	<input type="checkbox"/>

8. После того, как сертификат Доверенного лица добавлен в личный кабинет Доверителя, у Доверенного лица появляется возможность входа по своей электронной подписи от лица Доверителя. Для чего на странице авторизации Доверенному лицу необходимо выбрать свой сертификат.



9. После выбора сертификата необходимо в разделе «Выберите организацию» выбрать Доверителя от имени которого будут совершаться действия на электронной площадке.

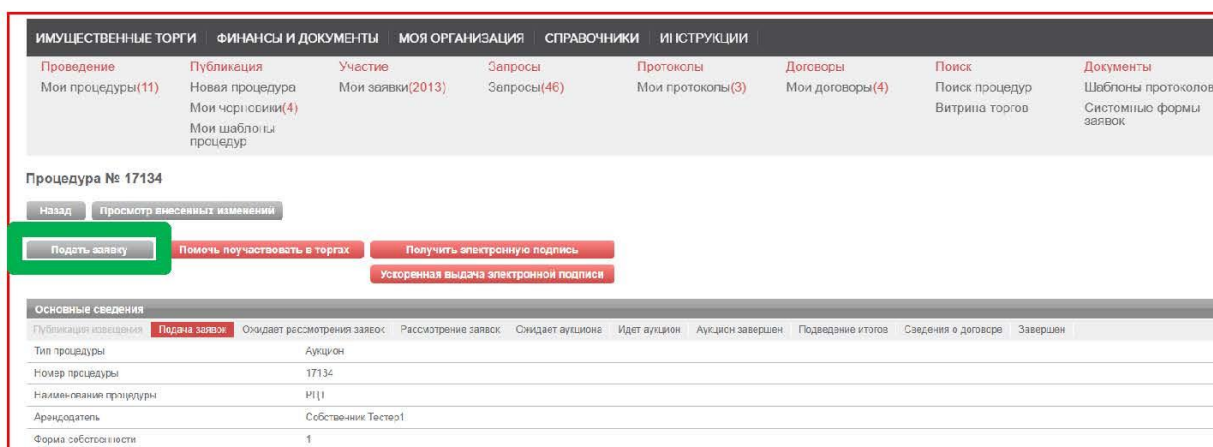


10. После входа Доверенного лица на электронную площадку под Доверителем все последующие действия Доверенным лицом совершаются от имени Доверителя.

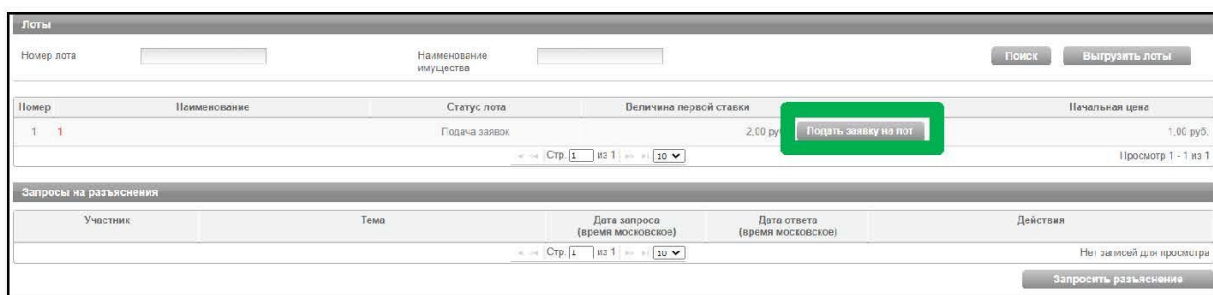


5 Подача заявки на участие в аукционе

1. Войдите в Личный кабинет по электронной подписи;
2. Найдите необходимый аукцион;
3. Нажмите на «№» или «Наименование лота» соответствующего аукциона;
4. Нажмите кнопку «Подать заявку»;



5. Далее в разделе Лоты нажмите на кнопку «Подать заявку на лот»;



В разделах «Информация по аренде» и «Банковские реквизиты Претендента» поля частично будут заполнены автоматически на основе аккредитационных данных Заявителя и информации о лоте, на который подается заявка.

6. Проставьте галочку в чек-боксе «Согласен с условиями Информационного сообщения».

Заявка на участие в аукционе в электронной форме

Информация по заявке

Инициатор:	ООО Теллер1
Претендент:	ООО Теллер5
В лице:	Теллер 5
Действующий на основании:	<input checked="" type="radio"/> Устава <input type="radio"/> Положения <input type="radio"/> Другой документ
Адрес исполнительства:	555505, Российская Федерация, г Москва, Садовое кольцо, Дом 5, 5/2
Почтовый адрес:	123123, Российская Федерация, Респ. Башкортостан, Уфимский р-н, ст Ишимский, Петрова, 1122, 6
Контактный телефон:	+7(123)321234
ИНН:	6027603146
ОГРН:	1032076386913

Заявка подается представителем Претендента

принял решение об участии в аукционе в электронной форме на право заключения договора аренды земельного участка:

№ Лота 1
 Дата аукциона: 28.08.2020 0:00:00
 Наименование Объекта(ов) (лота) аукциона в электронной форме: 1
 Начальная цена: 1,00 руб.
 Описание лота / характеристики: В соответствии с извещением о проведении аукциона

и обязуюсь оплатить поступление задатка в размере 0,20 руб. Ноль рублей 20 копеек (сумма прописью), в сроки и в порядке, установленные в Извещении о проведении аукциона в электронной форме на право аренды Земельного участка в электронной форме, и в соответствии с Регламентом Оператора электронной площадки.

Банковские реквизиты Претендента

ИНН Претендента:	6027603146
КПП Претендента:	741231269
Наименование банка:	Банк Теллера 5 ОАО 66
БИИ:	590505966
Расчетный счет:	407020000000000000999
Корр. счет:	

Содержание заявки

- Заявитель обязуется:
 - Соблюдать условия и порядок проведения аукциона в электронной форме, содержащиеся в Извещении о проведении аукциона в электронной форме и Регламенте Оператора электронной площадки.
 - В случае признания Победителем аукциона в электронной форме, а также в иных случаях, предусмотренных пунктами 13 и 14 статьи 39.12 Земельного кодекса Российской Федерации, заключить договор аренды с Арендодателем в соответствии с порядком, сроками и требованиями, установленными Извещением о проведении аукциона в электронной форме и договором аренды земельного участка.
 - Использовать земельный участок в соответствии с видом разрешенного использования, указанным в Извещении о проведении аукциона в электронной форме и договоре аренды земельного участка.
- Заявитель согласен и принимает все условия, требования, положения Извещения о проведении аукциона в электронной форме, проекта договора аренды Земельного участка и Регламента Оператора электронной площадки, и они ему понятны. Заявитель известил сведения о Земельном участке, Заявитель надлежащим образом ознакомлен с реальным состоянием Земельного участка **и не имеет претензий к нему.**
- Заявитель извещен о том, что он вправе отозвать Заявку в любое время до установленных даты и времени окончания срока приема Заявок на участие в аукционе в электронной форме, в порядке, установленном в Извещении о проведении аукциона в электронной форме.
- Изменение вида разрешенного использования Земельного участка, переданного в аренду по результатам аукциона в электронной форме, в течение срока действия договора аренды не допускается.
- Ответственность за достоверность представленных документов и информации несет Заявитель.
- Заявитель подтверждает, что на дату подписания настоящей Заявки ознакомлен с порядком проведения аукциона в электронной форме, порядком внесения, блокирования и прекращения блокирования денежных средств в качестве задатка, и они ему понятны.
- Заявитель осведомлен и согласен с тем, что Арендодатель / Организатор аукциона в электронной форме не несет ответственности за ущерб, который может быть причинен Заявителю отменой аукциона в электронной форме, внесением изменений в Извещении о проведении аукциона в электронной форме, а также приостановлением процедуры проведения аукциона в электронной форме. При этом Заявитель считается уведомленным об отмене аукциона в электронной форме, внесении изменений в Извещении о проведении аукциона в электронной форме с даты публикации информации об отмене аукциона в электронной форме, внесении изменений в Извещении о проведении аукциона в электронной форме на официальном сайте торгов Российской Федерации в информационно-телекоммуникационной сети «Интернет» для размещения информации о проведении торгов www.torgi.gov.ru и [сайта Оператора электронной площадки](http://сайт Оператора электронной площадки).
- Условия аукциона в электронной форме, порядок и условия заключения договора аренды земельного участка с Участником аукциона в электронной форме являются условиями публичной оферты, а подпада Заявки на участие в аукционе в электронной форме а установленные в Извещении о проведении аукциона в электронной форме сроки и порядок являются акцептом оферты в соответствии со статьей 438 Гражданского кодекса Российской Федерации.
- В соответствии с Федеральным законом от 27.07.2006 № 152-ФЗ «О персональных данных», подавая Заявку, Заявитель дает согласие на обработку персональных данных, указанных выше и содержащихся в представленных документах, в целях участия в аукционе в электронной форме. [Под обработкой персональных данных понимается совершение, в том числе, следующих действий: сбор, систематизация, накопление, хранение, уточнение (обновление, изменение), использование, обезличивание, спонсирование, уничтожение персональных данных]. При этом общее описание вышеуказанных способов обработки данных приведено в Федеральном законе от 27.07.2006 № 152-ФЗ, а также на последнюю такую информацию третьим лицам, в случаях, установленных нормативными документами вышестоящих органов и законодательства. Настоящее согласие действует бессрочно и может быть отозвано в любой момент по согласованию сторон. Заявитель подтверждает, что ознакомлен с положениями Федерального закона от 27.07.2006 № 152-ФЗ «О персональных данных», права и обязанности в области защиты персональных данных ему известны.

Согласен с условиями Информационного сообщения

Печатная форма заявки

ВНИМАНИЕ!

Если заявка из личного кабинета Заявителя подается представителем (Доверенным лицом) ОБЯЗАТЕЛЬНО:

- проставить галочку в чек-боксе «Заявка подается представителем Претендента»;
- заполнить реквизиты Представителя.

Заявка на участие в продаже посредством публичного предложения в электронной форме

Сведения о продаже	
Организатор	"ООО Tester1"
Претендент	Физическое Лицо Доверитель
В лице	
Паспортные данные:	Серия:0100 Номер:121212 Когда выдан:08.11.2021 Кем выдан:Отделом УФМС
Адрес регистрации по месту жительства	222222, Российская Федерация, Респ. Адыгея, г. Майкоп, Ленина 2, 2, ОКАТО: 79401000000
Адрес регистрации по месту пребывания	222222, Российская Федерация, Респ. Адыгея, г. Майкоп, Ленина 2, 2, ОКАТО: 79401000000
Контактный телефон	+7(111)1111111
<input checked="" type="checkbox"/> Заявка подается представителем Претендента	
ФИО	Сертификат для демонстрации1
Дата выдачи доверенности *	<input type="text"/>
Номер доверенности *	<input type="text"/>
Паспортные данные:	Серия * <input type="text"/> Номер * <input type="text"/> Когда выдан * <input type="text"/> Кем выдан * <input type="text"/>
Адрес регистрации по месту жительства *	<input type="text"/>
Адрес регистрации по месту пребывания *	<input type="text"/>
Контактный телефон *	+ 7 - (<input type="text"/>) - <input type="text"/> добавочный номер <input type="text"/>

7. В Разделе «Электронные образы документов, входящих в состав заявки» необходимо приложить документы в форме электронных документов или электронных образов документов, то есть документов на бумажном носителе, преобразованных в электронно-цифровую форму путем сканирования с сохранением их реквизитов.

Выписка из ЕПРЮЛ (полученная не ранее чем за 6 месяцев до публикации Документа об аукционе)	<input type="text"/>	<input type="button" value="Добавить"/>	<input type="button" value="Выбрать"/>
Надлежащим образом заверенный перевод документа с государственной регистрации (для иностранных лиц)	<input type="text"/>	<input type="button" value="Добавить"/>	<input type="button" value="Выбрать"/>
Копия документа, подтверждающего полномочия руководителя (когда решение о назначении или избрании лица копия приказа о назначении)	<input type="text"/>	<input type="button" value="Добавить"/>	<input type="button" value="Выбрать"/>
Копия доверенности на осуществление действий от имени юридического лица, оформленной в установленном порядке (если от имени Заявителя действует представитель)	<input type="text"/>	<input type="button" value="Добавить"/>	<input type="button" value="Выбрать"/>
Копия учредительных документов	<input type="text"/>	<input type="button" value="Добавить"/>	<input type="button" value="Выбрать"/>
Копия решения об избрании или о совершении крупной сделки (если требование о несоблюдении членом такой сделки для совершения крупной сделки установлено законодательством Российской Федерации, учредительными документами и если заключение договора, исполнение задатка или обеспечение исполнения договора является крупной сделкой)	<input type="text"/>	<input type="button" value="Добавить"/>	<input type="button" value="Выбрать"/>
Заявления об оспаривании решений и замечания, об отмене решений арбитражного суда и признании недействительными и оспаривании решений арбитражного суда, об отмене решений и признании недействительными и оспаривании решений арбитражного суда в Краснодарском крае	<input type="text"/>	<input type="button" value="Добавить"/>	<input type="button" value="Выбрать"/>
Предложения об условиях выполнения работ (по форме Приложение № 4 к Документации об аукционе)	<input type="text"/>	<input type="button" value="Добавить"/>	<input type="button" value="Выбрать"/>

Доступ к процедуре - рабочие группы

Вся организация

ВНИМАНИЕ!

Для каждого вида торгов установлен свой перечень необходимых для предоставления документов в соответствии в документацией!

8. После прикрепления всех требуемых документов нажмите кнопку «Подать заявку».

6. Работа с денежными средствами

Просмотр состояния аналитического счета

Аналитический счет - счет, организованный в электронном виде при подписании Заявителем Соглашения о гарантийном обеспечении на электронной площадке РТС-тендер «Имущественные торги», на котором учитываются такие операции, как зачисление денежных средств, их блокирование/прекращение блокирования, а также различного рода списания.

Номер аналитического счета и информация о количестве денежных средств содержится в Личном кабинете в разделе «Финансы и документы», далее «Счета и транзакции». Номер аналитического счета имеет формат «XX.XXXXX.XXXXX-PRV». Так же в данном разделе есть возможность создавать бланки пополнения счета и выводить денежные средства.

Счета компании						
Площадка	Номер счёта	Свободная сумма	Заблокированная сумма	Сумма на снятие	Сумма на оплату	
РТС Торги по имуществу	18.34217.005410 PRV	Детали 496/053,80 руб.	Пополнить 496/053,80 руб.	191351,84 руб.	0,00 руб.	

Порядок перечисления средств на участие в аукционе

Для оплаты задатка необходимо пополнить свой аналитический счет на сумму не менее размера задатка, установленного Извещением о проведении аукциона.

Перечисление денежных средств по разным аукционам возможно одним платежом. В назначении платежа **указание номера аналитического счета обязательно.**

Бланк платежного поручения с указанием аналитического счета для перечисления денежных средств может быть сформирован в Личном кабинете:

1. Войдите в Личный кабинет;
2. Перейдите в раздел «Финансы и документы», далее «Счета и транзакции».
3. Нажмите кнопку «Пополнить» в строке со счетом, который имеет формат «XX.XXXXX.XXXXX - PRV»;

Счета компании						
Площадка	Номер счёта	Свободная сумма	Заблокированная сумма	Сумма на снятие	Сумма на оплату	
РТС Торги по имуществу	18.34217.005410 PRV	Детали 496/053,80 руб.	Пополнить 496/053,80 руб.	191351,84 руб.	0,00 руб.	

4. Либо нажмите на ссылку «Детали» в строке с номером аналитического счета, который имеет формат «XX.XXXXX.XXXXX - PRV»;

Площадка	Номер счёта	Свободная сумма	Заблокированная сумма	Сумма на снятие	Сумма на оплату
РТС-Торги по имуществу	10.34247.68540-PRV	094040994,36 руб.	4967053,00 руб.	191351,04 руб.	0,00 руб.

5. Откроется страница просмотра счёта, нажмите кнопку «Пополнить счёт».

Счёт	
Площадка	РТС-Торги по имуществу
Номер счёта	15.00858.01117-PRV
Состояние	Активен
Свободная сумма	9 943 594 475,70 руб.
Заблокированная сумма	35 531 991,60 руб.
Сумма на снятие	20 873 532,70 руб.
Сумма на оплату	0,00 руб.
<div style="text-align: right;"> <input type="button" value="Пополнить счёт"/> <input type="button" value="Вывести средства"/> </div>	
Банковские реквизиты	
Наименование банка	test5
Расчётный счёт	54564566456456456467

Образец платежного поручения будет автоматически сформирован в формате excel.

Блокирование денежных средств:

Денежные средства в размере равном задатку блокируются на аналитическом счёте Заявителя, при условии наличия на нем соответствующей суммы свободных денежных средств в размере не менее суммы задатка по соответствующему аукциону.

В случае получения от Заявителя нескольких заявок по нескольким аукционам, свободные средства блокируются последовательно и учитываются отдельно по каждой заявке по соответствующим аукционам.

7. Участие в аукционе

Подача ценовых предложений в ходе аукциона

До установленных Извещением о проведении аукциона даты и времени начала проведения аукциона Участнику аукциона необходимо:

1. Войти в Личный кабинет посредством ЭП;
2. Перейти в раздел «Имущественные торги», далее «Поиск процедур» и найти соответствующий аукцион, на участие в котором была подача заявка;
3. Нажать на номер процедуры. Откроется форма «Процедура №...»;
4. Нажать кнопку «Перейти к аукциону»;

Процедура № 17134	
Назад	Просмотр внесенных изменений
Просмотр заявки	<input type="button" value="Перейти к аукциону"/>
Основные сведения	
Публикация извещения	Подана заявок
Ожидает рассмотрения заявок	Рассмотрение заявок
Ожидает аукциона	Идет аукцион
Аукцион завершен	Подведение итогов
Сведения о договоре	Завершен
Тип процедуры	Аукцион
Номер процедуры	5707
Наименование процедуры	Тест
Продавец (Собственник)	1

5. Откроется форма «Аукционный торг по процедуре №...»;

6. Со времени начала проведения аукциона для подачи предложения о цене нажать кнопку «Ввод ставки»;

Аукционный торг по процедуре № 17134

Данные аукциона

Аукцион с продолжением	Да
Продолжение с минутами	10

Ход аукциона

Длительность: 00:00:00
 Осталось: 00:59:05
 Расчетные дата и время завершения торгов: 24.11.2017 08:55:00 МСК

Лоты

Номер лота: Наименование лота: Поиск

Номер	Наименование	Осталось до завершения лота	Расчетные дата и время завершения лота	Величина первой ставки	Лучшая цена	Моя цена
1	торги для цпп	00:59:05	24.11.2017 08:55:00 МСК	100,00 руб.		

Согласен с требованиями извещения * Да
 Форма заявки: [иск.товары_документы.docx](#)

Стр. 1 из 1 | 10 | просмотр 1 - 1 из 1

7. Откроется окно «Ввод ставки по лоту». В поле «Ценовое предложение» Вы увидите Ваше ценовое предложение;

8. Для подтверждения Вашего ценового предложения необходимо нажать кнопку «Подписать и отправить ставку»;

Ввод ставки по лоту №1 - торги для цпп

Ход аукциона

Количество участников: 2 Длительность: 00:01:56
 Подано предложений: 0 Осталось: 00:58:04

Ваше предложение

Аукцион с шагом [?] Да
 Шаг аукциона 1,00 руб.
 Осталось до завершения лота 00:58:05
 Ценовое предложение * 100,00 руб. Подписать и отправить ставку

Ограничения ставки за лот Возможное ценовое предложение 100,00 руб.

История ставок

Участник	Цена за лот	Дата
Нет записей для просмотра		

Стр. 1 из 1 | 10

9. Подтвердить действие ЭП.

Поле «Ценовое предложение» обновится. Наибольшее из предложенных Участниками предложений о цене выделено зеленым цветом.

Аукционный торг по процедуре №6349

Данные аукциона	
Аукцион с продлением	Да
Продление в минутах	10

Ход аукциона	
Длительность:	00:02:51
Осталось:	00:05:24
Расчетная дата и время завершения торгов:	24.11.2017 08:07:15

Лоты

Номер лота	Наименование лота	Осталось до завершения лота	Расчетная дата и время завершения лота	Величина первой ставки	Лучшая цена	Моя цена
1	торги для цпп	00:03:26	24.11.2017 08:07:15	100,00 руб.	100,00 руб.	100,00 руб.

Согласен с требованиями извещения * Да

Форма заявки [тестовый документ.docx](#)

Стр. 1 из 1 | Просмотр 1 - 1 из 1

Список поданных ценовых предложений можно просмотреть в окне «Ввод ставки по лоту» в разделе «История ставок».

Ввод ставки по лоту №761 - тест

Ход аукциона	
Количество участников:	2
Подано предложений:	2
Длительность:	00:05:42
Осталось:	00:29:11

Ваше предложение

Аукцион с шагом [?] Да

Шаг аукциона 2,00 %

Осталось до завершения лота 00:29:13

Ценовое предложение *

Ограничения ставки за лот Цена за лот должна быть равна 10 400,00 руб.

Подписать и отправить ставку

История ставок		
Участник	Цена за лот	Дата
Ваше предложение	10 200,00 руб.	20.06.2016 09:15
Участник 2	10 000,00 руб.	20.06.2016 09:14

Стр. 1 из 1 | 10 | Просмотр 1 - 2 из 2

При направлении ценовых предложений время на подачу каждого последующего ценового предложения продлевается на 10 (десять) минут после поступления предыдущего ценового предложения.



Аукцион в электронной форме завершается с помощью программных и технических средств электронной площадки, если в течение 10 (десяти) минут после поступления последнего ценового предложения ни один Участник аукциона не сделал последующего ценового предложения.

Победителем признается Участник аукциона, сделавший в ходе аукциона наибольшее ценовое предложение.

8. Просмотр сведений о результатах аукциона

После размещения Протокола о результатах аукциона в разделе «Сведения о победителях» будет отображаться информация о победителе аукциона.

Сведения о победителях				
Номер заявки	ИНН претендента	Наименование / ФИО претендента	Дата и время регистрации	Предложение с цене
1226	6627983146	ООО Тестерыб	15.08.2016 17:50:01	1 203,00 руб.

С Протоколом о результатах аукциона можно ознакомиться в Личном кабинете либо в открытой части системы в разделе «Протоколы».

Нажмите на ссылку «Скачать» напротив нужного документа.

Протоколы			Действия
Тип	Дата		
Протокол о результатах проведения торгов	19.08.2016 09:08		Скачать

Просмотр 1 из 1

Обращаем Ваше внимание!

По всем вопросам по работе на электронной площадке звоните по тел. **8 499 653-77-00** или пишите по адресу: iSupport@rts-tender.ru